



**RESOLUCIÓN de \_\_\_\_ de diciembre de 2015, de la Dirección General de Tráfico, por la que se establecen medidas especiales de regulación del tráfico durante el año 2016.**

Por razones de seguridad vial, movilidad y de fluidez de la circulación, en concordancia con las fechas en que se prevén desplazamientos masivos de vehículos, así como por la peligrosidad intrínseca de la carga de ciertos vehículos, se establecen medidas especiales de regulación de tráfico, de acuerdo con lo prevenido, al respecto, en los artículos 5, apartados k), m) y n), 10 y 16 del texto articulado de la Ley sobre Tráfico, Circulación de Vehículos a Motor y Seguridad Vial, aprobado por Real Decreto Legislativo 339/1990, de 2 de marzo, así como en los artículos 37 y 39 del Reglamento General de Circulación, aprobado por Real Decreto 1428/2003, de 21 de noviembre, y en el artículo 14 del Reglamento General de Vehículos, aprobado por Real Decreto 2822/1998, de 23 de diciembre, y del correspondiente informe emitido por el Consejo Superior de Tráfico, seguridad vial y movilidad sostenible, de conformidad con lo dispuesto en el artículo 8.2 letra d) del texto articulado de la precitada Ley sobre Tráfico, Circulación de Vehículos a Motor y Seguridad Vial.

En su virtud, y de conformidad con los órganos competentes de los Ministerios del Interior y de Fomento, para las vías públicas interurbanas y travesías a que se refieren los apartados i) y k) del artículo 5 del citado texto articulado, la Directora General de Tráfico, en su condición de Presidenta del Organismo Autónomo Jefatura Central de Tráfico, resuelve lo siguiente:



PRIMERO: *RESTRICCIONES A LA CIRCULACIÓN.-*

Se establecen las restricciones de circulación que a continuación se relacionan, todas ellas sin perjuicio de las restricciones temporales que, en su caso, puedan imponerse:

A) *Pruebas deportivas, marchas ciclistas y otros eventos:*

De acuerdo con lo dispuesto en el artículo 55 y en el Anexo II del Reglamento General de Circulación, no se autorizará ni se informará favorablemente prueba deportiva alguna, de carácter competitivo o no, cuando implique ocupación de la calzada o arcenes, así como cualquier otro evento que pueda afectar a la fluidez de la circulación o la seguridad vial, especialmente aquellos que impliquen un uso excepcional de la vía y precisen escolta por las Fuerzas de Vigilancia de la Agrupación de Tráfico de la Guardia Civil, durante los días y horas que se indican en el anexo I de esta Resolución, así como aquellas que utilicen autovías, excepto en sus tramos de enlace imprescindibles, salvo las pruebas de carácter internacional que sean expresamente autorizadas o informadas favorablemente por las Jefaturas Provinciales de Tráfico o los Servicios Centrales del Organismo Autónomo Jefatura Central de Tráfico, según proceda.

En lo que se refiere a pruebas ciclistas, se entenderá que tienen carácter internacional las que estén incluidas en el calendario Mundial o Continental de la Unión Ciclista Internacional. Para otro tipo de actividad deportiva, las contenidas en el calendario de las Federaciones Internacionales correspondientes.

Asimismo en relación a lo preceptuado en este epígrafe A), la



Directora General de Tráfico, y en su caso por delegación el Subdirector General de Gestión de la Movilidad, podrá autorizar con carácter excepcional su realización cuando se justifique el carácter extraordinario y relevante por motivos sociales o tradicionales, siempre que se desarrollen a lo largo de vías de muy baja intensidad de circulación en las horas en que esté prevista su utilización, fuera de los horarios de gran volumen de desplazamiento a nivel provincial, autonómico o nacional, requiriendo reducida escolta por las Fuerzas de Vigilancia de la Agrupación de Tráfico de la Guardia Civil y siempre que no afecten a los tramos de carreteras, días y horas incluidos en el Anexo II, ni a las autopistas, autovías y a las vías incluidas en el Anexo IV de la presente Resolución.

*B) Vehículos de transporte de mercancías:*

Se prohíbe la circulación por las vías cuya vigilancia ejerce el Organismo Autónomo Jefatura Central de Tráfico de:

B.1. Mercancías en general-

A los vehículos o conjunto de vehículos de más de 7.500 kilogramos de masa máxima autorizada (M.M.A.) o masa máxima de conjunto (M.M.C):

B.1.1- Por calendario y tramos de vía:

En los tramos y durante los días y horas que se indican en el anexo II de esta Resolución.

B.1.2- Exenciones:

Quedan exentos de esta prohibición, los vehículos y conjunto de vehículos de cualquier masa máxima autorizada, que se recogen a continuación:



- Transporte de ganado vivo.
- Transporte de mercancías perecederas a temperatura regulada conforme Anejo 3 del ATP.
- En periodo de campaña de vialidad invernal, aquellos que transporten fundentes para asegurar el correcto mantenimiento de la vialidad de las carreteras.
- Grúas de servicio de Auxilio en carretera (señal V-24) exclusivamente para el acceso desde su base al punto de actuación, traslado del vehículo accidentado o averiado al lugar donde deba quedar depositado y regreso a la base en vacío.

#### B.2. Mercancías peligrosas-

A los vehículos que deban llevar los paneles naranja de señalización de peligro reglamentarios conforme el Acuerdo Europeo sobre el Transporte de Mercancías Peligrosas por Carretera (ADR):

##### B.2.1- Por calendario y tramos de vía:

- En los tramos y durante los días y horas que se indican en el anexo V (apartado 1º- Restricciones Comunes, y apartado 2º- Restricciones Específicas epígrafe A), de esta Resolución.

##### B.2.2- Por itinerario:

De acuerdo con el artículo 5 del Real Decreto 97/2014, de 14 de febrero, por el que se regulan las operaciones de transporte de mercancías peligrosas por carretera en territorio español, los itinerarios a utilizar por los vehículos para el transporte de mercancías peligrosas serán:

a) En desplazamientos para distribución y reparto de la mercancía peligrosa a sus destinatarios finales o consumidores:



Se utilizará el itinerario más idóneo, tanto en relación con la seguridad vial como con la fluidez del tráfico, recorriendo la mínima distancia posible a lo largo de carreteras convencionales, hasta el punto de entrega de la mercancía. Deberán utilizarse inexcusablemente las circunvalaciones, variantes o rondas exteriores a las poblaciones si las hubiere, y en caso de existir más de una se circulará por la más exterior a la población, pudiendo entrar en el núcleo urbano únicamente para realizar las operaciones de carga y descarga, y siempre por el acceso más próximo al punto de entrega salvo por causas justificadas de fuerza mayor.

b) En otro tipo de desplazamientos:

Si los puntos de origen y destino del desplazamiento se encuentran incluidos dentro de la RIMP -Red de Itinerarios para Mercancías Peligrosas- que figura en el anexo IV de esta Resolución, los vehículos que las transporten, deberán utilizarlos obligatoriamente en su recorrido. Si uno de esos puntos, o ambos, quedan fuera de la RIMP los desplazamientos deberán realizarse por aquellas carreteras convencionales que permitan acceder a dicha Red por la entrada o salida más próxima en el sentido de la marcha, con objeto de garantizar que el recorrido por vías de calzada única sea el más corto posible.

El tránsito por vías distintas de las aquí señaladas requerirá que el itinerario no discurra por travesías o lo haga por las de menor peligrosidad,-de acuerdo con la intensidad, clasificación y distribución del tráfico, el tamaño del núcleo urbano, la configuración urbanística, y el trazado y regulación de las mismas-, y además, la previa comunicación con, al menos,



veinticuatro horas de antelación, al Subsector de la Agrupación de Tráfico de la Guardia Civil de la provincia correspondiente, quien confirmará, en su caso, la utilización de la nueva ruta.

Asimismo, se permitirá abandonar la RIMP en aquellos desplazamientos cuyo destino u origen sea la residencia habitual del conductor, para efectuar los descansos diario o semanal, o para la realización de operaciones de reparación o mantenimiento del vehículo, siempre y cuando en todo caso se cumplan las condiciones de estacionamiento especificadas en el ADR.

c) Lo dispuesto en los párrafos anteriores, no será de aplicación cuando el transporte de esta clase de mercancías se realice de acuerdo con alguna de las exenciones recogidas en el ADR por razón del cargamento, cantidad o tipo de transporte.

#### B.2.3- Exenciones:

Quedan exentos de las prohibiciones que se establecen en los epígrafes B.2.1 y B.2.2, los vehículos que transporten las materias a que se hace referencia en el anexo III de esta Resolución, en las condiciones que en el mismo se determinan.

B.3. Vehículos especiales y vehículos que precisan autorización complementaria de circulación al superar, por sus características técnicas o por razón de la carga indivisible transportada, los valores de las masas o dimensiones máximas permitidas.

#### B.3.1- Por calendario y tramos de vía:

- En los tramos y durante los días y horas que se indican en el anexo II y el anexo V (apartado 1º- Restricciones Comunes, y apartado 2º- Restricciones Específicas epígrafes B y C) de esta Resolución.



### B.3.2- Exenciones:

- Esta restricción no será de aplicación a vehículos que en función de su urgente utilización en labores de extinción de incendios, protección del medio ambiente, mantenimiento de las condiciones de vialidad de las carreteras y salvamento de vidas humanas y que precisen hacerlo en régimen de transporte especial, tengan que ineludiblemente circular en el horario restringido citado. Para ello los Ministerios de Agricultura, Alimentación y Medio Ambiente, y de Fomento, y las Consejerías correspondientes de las Comunidades Autónomas comunicarán al Organismo Autónomo Jefatura Central de Tráfico o al Centro de Gestión de Tráfico de la zona afectada, los vehículos y características del transporte especial, así como el itinerario que seguirán desde su origen hasta el lugar de destino.

- La maquinaria agrícola y la de obras o servicios, siempre que no precisen autorización complementaria de circulación, estará exenta de las restricciones contempladas en el anexo V de esta Resolución.

- Los vehículos especiales al servicio de Auxilio en carretera estarán exentos de las restricciones contempladas en el anexo II y anexo V de esta Resolución.

- En el caso de siniestros que requieran la urgente e inmediata presencia de maquinarias de servicios automotriz y grúas de elevación en el lugar del suceso, comunicarán al Organismo Autónomo Jefatura Central de Tráfico a través del Centro de Gestión de Tráfico de la zona afectada, los vehículos y sus características, así como el itinerario que seguirán desde su origen hasta el lugar de destino.



*C) Carriles reservados para determinados tipos de vehículos:*

C.1. Carriles reservados para la circulación de vehículos con alta ocupación (VAO):

Tienen tal consideración:

- Los pertenecientes a la calzada central de la carretera A-6, entre los kilómetros 6 al 20 correspondientes a la Comunidad de Madrid, cuando así lo disponga la señalización variable de acceso a la calzada central.

- Los carriles izquierdos de ambos sentidos de la carretera GR-3211 (de Granada (A-395) a la Zubia), entre los kilómetros 0+115 al 1+410 en sentido creciente y entre los kilómetros 0+105 al 1+530 en sentido decreciente, cuando así lo disponga la señalización existente.

En todos ellos, el número mínimo de ocupantes por vehículo será de dos, incluido el conductor, quedando limitada su utilización a motocicletas, turismos y vehículos mixtos adaptables.

Pueden ser utilizados, también, aun cuando sólo lo ocupe su conductor, por:

- Los vehículos citados anteriormente si ostentan la señal V-15, por los titulares de permiso de conducción con limitación física acreditada si figura consignado el código nacional 200 y se disponga autorización en anexo expedido por la Jefatura Provincial de Tráfico, por motocicletas de dos ruedas.

- Por los turismos clasificados en el Registro de Vehículos de la Dirección General de Tráfico como cero emisiones, que a tal efecto serán los clasificados en la tarjeta de inspección técnica como vehículos eléctricos de batería (BEV), vehículo





eléctrico de autonomía extendida (REEV), vehículo eléctrico híbrido enchufable (PHEV) con una autonomía mínima de 40 kilómetros, identificados por el adhesivo que a tal efecto se ha configurado y cuyo modelo se recoge en el anexo VIII.

- Por autobuses con masa máxima autorizada superior a 3.500 kilogramos y autobuses articulados, por lo que está prohibida la circulación del resto de vehículos y conjunto de vehículos, incluidos los turismos con remolque, así como los ciclos y ciclomotores.

#### C.2. Carril reservado para la circulación de vehículos destinados al servicio público de viajeros:

Tiene tal consideración:

- El carril perteneciente a la calzada izquierda de la carretera A-8065 de San Juan de Aznalfarache a Sevilla.

Sólo puede ser utilizado por vehículos que ostenten la señal V-9.

#### *D) Otras medidas de regulación en circunstancias excepcionales:*

Para lograr una mayor fluidez de la circulación, ante situaciones excepcionales, el Organismo Autónomo Jefatura Central de Tráfico, o en su caso, los Agentes de la Autoridad responsable de la vigilancia y disciplina del tráfico, adoptarán las medidas de regulación de la circulación oportunas, entre ellas:

##### D.1. Medidas de regulación en circunstancias excepcionales por fenómenos meteorológicos adversos:

Ante fenómenos meteorológicos adversos, se podrá restringir la circulación de determinados tipos de vehículos, sin perjuicio de la



obligación que incumbe a los conductores de camiones, con masa máxima autorizada (M.M.A.) superior a 3500 Kgs, autobuses, autobuses articulados y conjuntos de vehículos, de circular obligatoriamente por el carril derecho de la vía, así como la de no efectuar adelantamientos ni rebasamientos en los casos de nieve, hielo, baja visibilidad por niebla o viento fuerte.

D.2. Medidas de regulación en circunstancias excepcionales por desplazamientos masivos de vehículos:

En las autopistas y autovías con dos carriles por sentido en las fechas y tramos que se recogen en el apartado 1º del anexo VII de esta Resolución, los vehículos o conjunto de vehículos de más de 7.500 kilogramos de masa máxima autorizada (M.M.A.) o masa máxima de conjunto (M.M.C) que transporten mercancías en general, no podrán realizar adelantamientos y deberán dejar entre ellos distancia suficiente para permitir que los vehículos que les adelanten puedan retornar al carril derecho en condiciones de seguridad.

D.3. Mejora de la Seguridad vial de tramos con elevada siniestralidad

D.3.1- Por calendario, características de los vehículos y tramos de vía:

En orden a garantizar la seguridad vial, movilidad y de fluidez de la circulación, así como por la peligrosidad intrínseca de la carga de ciertos vehículos, es necesario dictar medidas restrictivas que afectan a la circulación de vehículos y conjuntos de vehículos de más de 7.500 kilogramos de masa máxima autorizada (M.M.A.) en los tramos de carreteras que se recogen en el apartado 2º del anexo VII de esta Resolución, con la finalidad de disminuir



su siniestralidad y mejorar la seguridad vial de todos los usuarios de los tramos en cuestión.

Por este motivo, con carácter temporal hasta que futuras actuaciones específicas puedan garantizar la Seguridad vial de los usuarios, se reduce la proporción de vehículos pesados que circula por dichos tramos, teniendo en cuenta que existen itinerarios alternativos, que deberán ser utilizados por los vehículos afectados por esta restricción, por tener mejores características de trazado y mayor capacidad.

#### D.3.2- Exenciones

Quedan exceptuados de esta restricción:

- Los vehículos o conjunto de vehículos en los que el origen o destino de las mercancías que transportan, de acuerdo con la carta de porte o documentación equivalente que lleven a bordo, se encuentren en las localidades a las que sólo puede accederse desde los tramos restringidos, en el trayecto imprescindible debidamente justificado.

- Los vehículos dedicados al servicio de Auxilio en carretera.

- Los vehículos o conjunto de vehículos con autorización especial de circulación por razón de su carga indivisible o de las características constructivas de los vehículos con itinerario específico que incluya total o parcialmente el tramo afectado por esta restricción.

- Los desplazamientos dentro del tramo restringido cuyo destino u origen sea la residencia habitual del conductor o el lugar de domiciliación del vehículo, para efectuar los descansos diario o semanal, o para la realización de operaciones de



reparación o mantenimiento del vehículo.

- En situaciones excepcionales, de emergencia o de servicio público, los Agentes de la Autoridad responsables de la vigilancia y disciplina del tráfico, podrán permitir la circulación de los vehículos sometidos a la restricción referida.

*E) Restricciones en vías con elevada circulación de ciclistas:*

Al objeto de incrementar la seguridad vial y favorecer la coexistencia de los distintos tipos de vehículos aptos para su circulación por las vías públicas, y teniendo en cuenta la especial vulnerabilidad de los ciclistas frente a otros vehículos de motor con mayores masas y dimensiones, el Organismo Autónomo Jefatura Central de Tráfico podrá fijar, durante días y periodos horarios concretos, limitaciones de velocidad con carácter temporal en los tramos de vías interurbanas que así se determinen por presentar una elevada circulación de ciclistas.

Las limitaciones de velocidad se señalarán por el Organismo Autónomo Jefatura Central de Tráfico, mediante la correspondiente señalización variable, o por el Organismo titular del vía, a través de señalización fija indicando el alcance completo de la limitación.

La página web de la Dirección General de Tráfico informará de los tramos de vías afectados por estas limitaciones.

*F) Restricciones a la ejecución de obras en la vía:*

En razón de las circunstancias o características especiales del tráfico, durante el calendario de Operaciones de Tráfico con motivo de los desplazamientos masivos de vehículos previstos



durante el año 2016, y con el objeto de mejorar la seguridad vial y fluidez de la circulación, el Organismo Autónomo Jefatura Central de Tráfico solicitará, en todo caso, a los Organismos titulares de vías afectadas, que lleven a efecto la interrupción de las obras en los términos previstos en el anexo VI.

No obstante, por motivos justificados, los Organismos titulares de las vías podrán autorizar de manera excepcional, previa comunicación al Organismo Autónomo Jefatura Central de Tráfico, la realización de obras en las fechas y vías recogidas en el anexo VI.

#### SEGUNDO: *RÉGIMEN SANCIONADOR.*

El incumplimiento de las medidas contempladas en esta Resolución que tengan la consideración de infracción conforme a lo dispuesto en el texto articulado de la Ley sobre Tráfico, Circulación de Vehículos a Motor y Seguridad Vial, se sancionará en la forma prevista en dicha norma.

Los Agentes de la Autoridad encargados de la gestión del tráfico podrán proceder, si el obligado a ello no lo hiciera, a la retirada del vehículo de la vía y su depósito en el lugar que se designe, siempre que constituya peligro o cause graves perturbaciones a la circulación de vehículos o peatones.

#### TERCERO: *SUPUESTO EXCEPCIONAL DE LEVANTAMIENTO DE RESTRICCIONES.-*

Excepcionalmente, el Organismo Autónomo Jefatura Central de Tráfico, en función de las condiciones en que se esté desarrollando la circulación durante los períodos afectados por las restricciones establecidas en la presente Resolución, podrá permitir la



circulación de los vehículos incluidos en el apartado Primero, letras B.1, a cuyos efectos dará las instrucciones oportunas a la Agrupación de Tráfico de la Guardia Civil.

DISPOSICIÓN FINAL ÚNICA. *ENTRADA EN VIGOR Y PERIODO DE VIGENCIA.-*

Esta Resolución entrará en vigor a los ocho días hábiles de su publicación en el <<Boletín Oficial del Estado>>. Tendrá vigencia durante el año 2016, quedando prorrogada hasta la fecha de entrada en vigor de la Resolución por la que se establezcan las medidas especiales de regulación de tráfico para el año 2017, con excepción de las restricciones por fechas concretas que se determinan en los anexos I, II, V, VI y VII de la presente.

Madrid, a \_\_\_\_ de diciembre de 2015

La Directora General

María Seguí Gómez



## **ANEXO I**

### **-RESTRICCIONES A PRUEBAS DEPORTIVAS, MARCHAS CICLISTAS Y OTROS EVENTOS EN CARRETERA-**

#### **1º.- En general en todas las carreteras las siguientes fechas:**

.- Desde el viernes 18 de marzo, a las quince horas, hasta el domingo 20 de marzo, a las veinticuatro horas.

.- Desde el miércoles 23 de marzo, a las quince horas, hasta el lunes 28 de marzo, a las veinticuatro horas.

.- Desde el viernes 29 de abril, a las quince horas, hasta el sábado 30 de abril, a las quince horas.

.- Desde el viernes 1 de julio, a las ocho horas, hasta el sábado 2 de julio, a las quince horas.

.- El domingo 3 de julio, desde las ocho hasta las veinticuatro horas.

.- Desde el viernes 29 de julio, a las quince horas, hasta el sábado 30 de julio, a las quince horas.

.- Desde el domingo 31 de julio, a las ocho horas, hasta el lunes 1 de agosto, a las veinticuatro horas.

.- Desde el viernes 12 de agosto, a las quince horas, hasta el sábado 13 de agosto, a las quince horas.

.- El lunes 15 de agosto, desde las ocho hasta las veinticuatro horas.

.- Desde el viernes 26 de agosto, a las quince horas, hasta el sábado 27 de agosto, a las quince horas.

.- El domingo 28 de agosto, desde las quince hasta las veinticuatro horas.

.- Desde el viernes 28 de octubre, a las quince horas, hasta el sábado 29 de octubre, a las quince horas.



.- Desde el lunes 31 de octubre, a las quince horas, hasta el martes 1 de noviembre, a las veinticuatro horas.

.- Desde el viernes 2 de diciembre, a las quince horas, hasta el sábado 3 de diciembre, a las quince horas.

.- Desde el lunes 5 de diciembre, a las quince horas, hasta el jueves 8 de diciembre, a las veinticuatro horas.

.- El domingo 11 de diciembre, desde las ocho hasta las veinticuatro horas.

Quedan exceptuadas de las restricciones anteriores, las carreteras de las Comunidades Autónomas de Canarias y de Illes Balears así como en las Ciudades de Ceuta y Melilla.

**2º.- Además, en Comunidades Autónomas y provincias las siguientes:**

**COMUNIDAD AUTÓNOMA de ANDALUCÍA**

**PROVINCIA DE ALMERÍA**

**En las carreteras A-7, A-92, A-352, A-370, AL-12, AL-3108, AL-3115, AL-3117, AL-4200 y AL-5107, N-340a, N-341 y N-344:**

- Todos los viernes, sábados, domingos y festivos de los meses de julio y agosto, de cero a veinticuatro horas.

**PROVINCIA DE CÁDIZ**

**a) En las carreteras N-IV, N-340, N-351, N-443, A-314, A-383, A-390, A-396, A-471 , A-491, A-2001, A-2075, A-2076, A-2077, A-2078, A-2079, A-2101, A-2102, A-2103, A-2227, A-2229, A-2230, A-2231, A-2232, A-2233, A-2325, CA-3206, CA-3208 Y CA-4202:**

- Todos los viernes, desde el viernes 24 de junio hasta el viernes 9 de septiembre, de quince a veinticuatro horas.

- Todos los sábados, domingos, festivos y vísperas de festivos,





desde el sábado 25 de junio hasta el domingo 11 de septiembre, de cero a veinticuatro horas.

**b) En todas las carreteras de la provincia:**

- Desde el viernes 29 de abril, a las cero horas, hasta el domingo 1 de mayo, a las veinticuatro horas.
- El domingo 18 de septiembre, de cero a veinticuatro horas.

**PROVINCIA DE CÓRDOBA**

**En todas las carreteras de la provincia:**

- El domingo 1 de mayo, de quince a veinticuatro horas.
- El lunes 2 de mayo, de quince a veinticuatro horas.

**PROVINCIA DE GRANADA**

**En las carreteras A-44, N-340 y N-432 (tramo Granada - Pinos Puente, entre los puntos kilométricos 419 al 438):**

- Todos los viernes, sábados, domingos y festivos de los meses de junio, julio, agosto y septiembre, de cero a veinticuatro horas.

**PROVINCIA DE HUELVA**

**a) En las carreteras A-483 y A-494:**

- Desde el miércoles 11 de mayo, a las cero horas, hasta el martes 17 de mayo, a las veinticuatro horas.

**b) En las carreteras N-431, N-442, A-483, A-497, A-5051, A-5052, A-5053, A-5054, A-5056 y A-5076:**

- Todos los sábados, domingos y festivos, desde el sábado 25 de junio hasta el domingo 11 de septiembre, de cero a veinticuatro horas.



#### **PROVINCIA DE JAÉN**

**En las carreteras N-322, N-323a y A-316:**

- Todos los viernes, sábados, domingos y festivos de los meses de julio y agosto, de cero a veinticuatro horas.

#### **PROVINCIA DE MÁLAGA**

**En las carreteras N-331/A-45, A-7, AP-7, AP-46, MA-20, N-340, A-92, A-357 y A-92M:**

- Todos los días de los meses de junio, julio, agosto y septiembre, de cero a veinticuatro horas.

#### **PROVINCIA DE SEVILLA**

**a) En las carreteras A-49, A-66, A-8083, SE-20 (entre los puntos kilométricos 0 al 9) y SE-30 (Ronda de circunvalación entre los puntos kilométricos 0 al 22 y del 22,5 al 23):**

- Todos los días del año, de ocho a veinticuatro horas.

**b) En las carreteras A-8057, A-8058 y A-471[excepto enlace del punto kilométrico 25]:**

- Durante todo el año, desde las ocho horas de los viernes, hasta las veinticuatro horas de los domingos.

#### **COMUNIDAD AUTÓNOMA de ARAGÓN**

#### **PROVINCIA DE HUESCA**

- Las restricciones a pruebas deportivas aplicables en esta provincia son sólo las de carácter general.



#### **PROVINCIA DE TERUEL**

##### **En todas las carreteras de la provincia:**

- Desde el viernes 8 de julio, a las quince horas, hasta el lunes 11 de julio, a las catorce horas.

#### **PROVINCIA DE ZARAGOZA**

##### **En todas las carreteras de la provincia:**

- El viernes 7 de octubre, de quince a veinticuatro horas.
- Desde el martes 11 de octubre, a las quince horas, hasta el miércoles 12 de octubre, a las veinticuatro horas.
- El domingo 16 de octubre, de ocho a veinticuatro horas.

#### **COMUNIDAD AUTÓNOMA del PRINCIPADO DE ASTURIAS**

##### **En todas las carreteras de la Comunidad Autónoma:**

- Desde el sábado 6 de agosto, a las cero horas, hasta el domingo 7 de agosto, a las veinticuatro horas.
- El jueves 8 de septiembre, desde las cero hasta las veinticuatro horas.

#### **COMUNIDAD AUTÓNOMA de las ILLES BALEARS**

##### **a) En todas las carreteras de la Comunidad Autónoma:**

- Todos los domingos de los meses de julio y agosto, de cero a veinticuatro horas.

##### **b) En todas las carreteras de la Isla de Mallorca:**

- Desde el viernes 25 de marzo, a las ocho horas, hasta el sábado 26 de marzo, a las veinticuatro horas.



- El lunes 28 de marzo, desde las cero hasta las veinticuatro horas.

### **COMUNIDAD AUTÓNOMA de CANARIAS**

#### **PROVINCIA DE LAS PALMAS DE GRAN CANARIA**

##### **En todas las carreteras de la provincia:**

- Desde el jueves 24 de marzo, a las ocho horas, hasta el domingo 27 de marzo, a las veinticuatro horas.
- Todos los domingos de los meses de julio y agosto, de cero a veinticuatro horas.

#### **PROVINCIA DE SANTA CRUZ DE TENERIFE**

##### **En todas las carreteras de la provincia:**

- Desde el jueves 24 de marzo, a las ocho horas, hasta el domingo 27 de marzo, a las veinticuatro horas.
- Todos los domingos de los meses de julio y agosto, de cero a veinticuatro horas.

### **COMUNIDAD AUTÓNOMA de CANTABRIA**

##### **En todas las carreteras de la Comunidad Autónoma:**

- El jueves 15 de septiembre, desde las cero hasta las veinticuatro horas.

### **COMUNIDAD AUTÓNOMA de CASTILLA - LA MANCHA**

#### **PROVINCIA DE ALBACETE**

##### **En todas las carreteras de la provincia:**

- El lunes 2 de mayo, desde las ocho hasta las veinticuatro horas.
- El lunes 25 de julio, desde las quince hasta las veinticuatro horas.



#### **PROVINCIA DE CIUDAD REAL**

##### **En todas las carreteras de la provincia:**

- El lunes 2 de mayo, desde las ocho hasta las veinticuatro horas.
- El lunes 25 de julio, desde las quince hasta las veinticuatro horas.

#### **PROVINCIA DE CUENCA**

##### **En todas las carreteras de la provincia:**

- El lunes 2 de mayo, desde las ocho hasta las veinticuatro horas.
- Desde el lunes 30 de mayo, a las quince horas, hasta el miércoles 1 de junio, a las veinticuatro horas.
- El lunes 25 de julio, desde las quince hasta las veinticuatro horas.

#### **PROVINCIA DE GUADALAJARA**

##### **En todas las carreteras de la provincia:**

- El lunes 2 de mayo, desde las ocho hasta las veinticuatro horas.
- Desde el viernes 27 de mayo, a las quince horas, hasta el martes 31 de mayo, a las veinticuatro horas.

#### **PROVINCIA DE TOLEDO**

##### **En todas las carreteras de la provincia:**

- El lunes 2 de mayo, desde las ocho hasta las veinticuatro horas.
- Desde el miércoles 25 de mayo, a las quince horas, hasta el martes 31 de mayo, a las veinticuatro horas.
- El lunes 25 de julio, desde las quince hasta las veinticuatro horas.



## **COMUNIDAD de CASTILLA y LEÓN**

### **PROVINCIA DE ÁVILA**

#### **a) En todas las carreteras de la provincia:**

- El sábado 23 de abril, de ocho a veinticuatro horas.
- El lunes 2 de mayo, desde las ocho hasta las veinticuatro horas.
- El lunes 25 de julio, desde las quince hasta las veinticuatro horas.

#### **b) En la carretera N-VI:**

- Todos los sábados del año, de quince a veinticuatro horas.
- Todos los domingos del año, de quince a veinticuatro horas.

### **PROVINCIA DE BURGOS**

#### **En todas las carreteras de la provincia:**

- El lunes 25 de julio, desde las quince hasta las veinticuatro horas.

### **PROVINCIA DE LEÓN**

#### **En todas las carreteras de la provincia:**

- El sábado 23 de abril, de ocho a veinticuatro horas.

### **PROVINCIA DE PALENCIA**

- Las restricciones a pruebas deportivas aplicables en esta provincia son sólo las de carácter general.

### **PROVINCIA DE SALAMANCA**

#### **En todas las carreteras de la provincia:**

- El lunes 4 de abril, de ocho a veinticuatro horas.
- El lunes 2 de mayo, de ocho a veinticuatro horas.



#### **PROVINCIA DE SEGOVIA**

**a) En todas las carreteras de la provincia:**

- El sábado 23 de abril, de ocho a veinticuatro horas.
- El lunes 2 de mayo, de ocho a veinticuatro horas.
- Desde el viernes 22 de julio, a las quince horas, hasta el sábado 23 de julio, a las quince horas.
- El lunes 25 de julio, de quince a veinticuatro horas.
- Desde el jueves 8 de septiembre, a las quince horas, hasta el viernes 9 de septiembre, a las veinticuatro horas.
- El domingo 11 de septiembre, desde las quince hasta las veinticuatro horas.

**b) En las carreteras N-VI, N-603, CL-601 (entre los puntos kilométricos 0 al 24,075) y SG-20:**

- Todos los sábados del año, de quince a veinticuatro horas.
- Todos los domingos del año, de quince a veinticuatro horas.

#### **PROVINCIA DE SORIA**

- Las restricciones a pruebas deportivas aplicables en esta provincia son sólo las de carácter general.

#### **PROVINCIA DE VALLADOLID**

**En todas las carreteras de la provincia:**

- El sábado 23 de abril, de ocho a veinticuatro horas.
- Desde el sábado 30 de abril, a las quince horas, hasta el domingo 1 de mayo, a las veinticuatro horas.
- El lunes 2 de mayo, de quince a veinticuatro horas.



- Desde el sábado 2 de julio, a las quince horas, hasta el domingo 3 de julio, a las veinticuatro horas.
- El lunes 25 de julio, de quince a veinticuatro horas.
- Desde el viernes 29 de julio, a las quince horas, hasta el lunes 1 de agosto, a las veinticuatro horas.
- Desde el viernes 12 de agosto, a las quince horas, hasta el lunes 15 de agosto, a las veinticuatro horas.
- Desde el viernes 26 de agosto, a las quince horas, hasta el lunes 29 de agosto, a las veinticuatro horas.

#### **PROVINCIA DE ZAMORA**

##### **En todas las carreteras de la provincia:**

- El sábado 23 de abril, de ocho a veinticuatro horas.
- El lunes 2 de mayo, de quince a veinticuatro horas.
- El lunes 16 de mayo, desde las diez hasta las veinticuatro horas.
- El miércoles 29 de junio, de ocho a veinticuatro horas.
- El lunes 25 de julio, de quince a veinticuatro horas.
- Desde el viernes 12 de agosto, a las quince horas, hasta el lunes 15 de agosto, a las veinticuatro horas.
- El lunes 29 de agosto, de ocho a veinticuatro horas.

#### **COMUNIDAD AUTÓNOMA de EXTREMADURA**

##### **PROVINCIA DE BADAJOZ**

- Las restricciones a pruebas deportivas aplicables en esta provincia son sólo las de carácter general.

##### **PROVINCIA DE CÁCERES**

- Las restricciones a pruebas deportivas aplicables en esta provincia son sólo las de carácter general.





### **COMUNIDAD AUTÓNOMA de GALICIA**

#### **PROVINCIA DE A CORUÑA**

##### **En todas las carreteras de la provincia:**

- Desde el domingo 24 de julio, a las quince horas, hasta el lunes 25 de julio, a las veinticuatro horas.

#### **PROVINCIA DE LUGO**

- Las restricciones a pruebas deportivas aplicables en esta provincia son sólo las de carácter general.

#### **PROVINCIA DE OURENSE**

- Las restricciones a pruebas deportivas aplicables en esta provincia son sólo las de carácter general.

#### **PROVINCIA DE PONTEVEDRA**

- Las restricciones a pruebas deportivas aplicables en esta provincia son sólo las de carácter general.

### **COMUNIDAD de MADRID**

##### **a) En todas las carreteras de la Comunidad Autónoma:**

- El lunes 2 de mayo, de ocho a veinticuatro horas.
- Desde el viernes 22 de julio, a las quince horas, hasta el sábado 23 de julio, a las quince horas.
- El lunes 25 de julio, de quince a veinticuatro horas.
- Desde el jueves 8 de septiembre, a las ocho horas, hasta el viernes 9 de septiembre, a las veinticuatro horas.
- El domingo 11 de septiembre, desde las quince hasta las veinticuatro horas.



**b) En las carreteras A-6 y M-607 (entre los puntos kilométricos 0 al 36)**

- Todos los días del año.

**c) En las carreteras M-500 y M-501 (entre los puntos kilométricos 0 al 40):**

- Todos los viernes o vísperas de festivos del año, de quince a veinticuatro horas, sentido salida de Madrid.

- Todos los sábados del año, de ocho a quince horas, sentido salida de Madrid.

- Todos los domingos o festivos del año, de quince a veinticuatro horas, sentido entrada a Madrid.

**d) En las carreteras N-VI, M-601, M-505 y M-501 (entre los puntos kilométricos 40 al 70):**

- Los mismos días y horas que el apartado c), en ambos sentidos.

#### **COMUNIDAD AUTÓNOMA de la REGIÓN DE MURCIA**

**a) En todas las carreteras de la Comunidad Autónoma:**

- Desde el sábado 30 de abril, a las quince horas, hasta el domingo 1 de mayo, a las veinticuatro horas.

- Todos los sábados, domingos, festivos y vísperas de festivos, desde el sábado 25 de junio hasta el domingo 11 de septiembre, de cero a veinticuatro horas.

- Desde el sábado 29 de octubre, a las quince horas, hasta el lunes 31 de octubre, a las quince horas.

- Desde el sábado 3 de diciembre, a las quince horas, hasta el lunes 5 de diciembre, a las quince horas.

- Desde el viernes 9 de diciembre, a las cero horas, hasta el domingo 11 de diciembre, a las ocho horas.



**b) En todas las carreteras de la Red de Carreteras del Estado y en las carreteras Autonómicas RM-1, RM-2, RM-3, RM-11, RM-12, RM-15, RM-19, RM-23, RM-332, RM-423 y RM-714:**

- Todos los sábados, domingos, festivos y vísperas de festivos, desde el sábado 4 de junio hasta el viernes 24 de junio, de cero a veinticuatro horas.

#### **COMUNIDAD FORAL de NAVARRA**

**En todas las carreteras de la Comunidad Foral:**

- Desde el sábado 5 de marzo, a las cero horas, hasta el domingo 6 de marzo, a las veinticuatro horas.
- Desde el viernes 11 de marzo, a las cero horas, hasta el sábado 12 de marzo, a las veinticuatro horas.
- Desde el miércoles 6 de julio, a las ocho horas, hasta el jueves 14 de julio, a las veinticuatro horas.
- El lunes 25 de julio, de quince a veinticuatro horas.
- El domingo 16 de octubre, de cero a veinticuatro horas.
- Desde el viernes 2 de diciembre, a las quince horas, hasta el domingo 11 de diciembre, a las veinticuatro horas.

#### **COMUNIDAD AUTÓNOMA de LA RIOJA**

**a) En las carreteras de la Red de Carreteras del Estado:**

- Todos los días, desde el miércoles 8 de junio hasta el domingo 12 de junio, de ocho a veinticuatro horas.

**b) En la carretera N-111 [entre los puntos kilométricos 264 (intersección con antigua N-111) y 319 (intersección con antigua N-111)]:**

- El domingo 19 de junio, desde las ocho hasta las veinticuatro horas.



- Los domingos y festivos de los meses de julio y agosto, de ocho a veinticuatro horas.

**c) En las carreteras N-120, A-12 y ramal enlace A-12 con N-120:**

- Los domingos y festivos de los meses de julio y agosto, de ocho a veinticuatro horas.

**COMUNIDAD VALENCIANA**

**PROVINCIA DE ALICANTE**

**a) En las carreteras N-332 y N-340 (entre los puntos kilométricos 678,7 al 735,7):**

- Todos los días del año, de cero a veinticuatro horas.

**b) En todas las carreteras de la provincia:**

- El lunes 2 de mayo, de ocho a veinticuatro horas.

- El lunes 25 de julio, de quince a veinticuatro horas.

- Todos los sábados, domingos, festivos y vísperas de festivos, desde el domingo 12 de junio hasta el domingo 11 de septiembre, de cero a veinticuatro horas.

**PROVINCIA DE CASTELLÓN**

**a) En todas las carreteras de la provincia:**

- Desde el viernes 26 de febrero, a las quince horas, hasta el domingo 28 de febrero, a las veinticuatro horas.

- Desde el jueves 14 de julio, a las quince horas, hasta el domingo 17 de julio, a las veinticuatro horas.

- Todos los sábados, domingos, festivos y vísperas de festivos, de los meses de julio y agosto, de cero a veinticuatro horas.

**b) En las carreteras A-23, A-7, N-232 y CV-10 (entre los puntos kilométricos 0 al 42):**

- Todos los domingos del año, de quince a veinticuatro horas.



- Todos los días de los meses de julio y agosto, de cero a veinticuatro horas.

#### **PROVINCIA DE VALENCIA**

##### **a) En todas las carreteras de la provincia:**

- El lunes 2 de mayo, de ocho a veinticuatro horas.
- Desde el sábado 25 de junio, a las cero horas, hasta el domingo 26 de junio, a las veinticuatro horas.
- El lunes 25 de julio, de quince a veinticuatro horas.
- Todos los sábados, domingos y festivos del mes de agosto, de cero a veinticuatro horas.
- El domingo 9 de octubre, de cero a veinticuatro horas.
- Desde el viernes 4 de noviembre, a las cero horas, hasta el domingo 6 de noviembre, a las veinticuatro horas.

##### **b) En la carretera N-332:**

- Todos los días del año, de cero a veinticuatro horas.

##### **c) En la carretera CV-500:**

- Todos los sábados y domingos del mes de mayo, de cero a veinticuatro horas.
- Todos los días de los meses de junio, julio, agosto y septiembre, de cero a veinticuatro horas.



## **ANEXO II**

**-RESTRICCIONES A LA CIRCULACIÓN DE: VEHÍCULOS DE MÁS DE 7.500 KG DE M.M.A., VEHÍCULOS QUE PRECISEN AUTORIZACIÓN COMPLEMENTARIA Y VEHÍCULOS ESPECIALES- (apartados B.1.1 y B.3.1 de esta Resolución)**

### **a) Restricciones en periodos genéricos.-**

Todos los <b>DOMINGOS Y FESTIVOS (*)</b> comprendidos entre el 3 de julio y el 11 de septiembre						
	<b>Inicio</b>		<b>Final</b>			
<b>Ctra.</b>	<b>P.K.</b>	<b>Población</b>	<b>P.K.</b>	<b>Población</b>	<b>Duración</b>	<b>Sentido</b>
A-1	118,3	Boceguillas	11,8	Madrid (enlace M-40)	21,00-23,00	Entrada Madrid
A-2	102	Almadrones	10,8	Madrid (enlace M-40)	21,00-23,00	Entrada Madrid
A-3	177	Atalaya del Cañavate	6,9	Madrid (enlace M-40)	21,00-23,00	Entrada Madrid
A-5	75	Maqueda	11,8	Madrid (enlace M-40)	21,00-24,00	Entrada Madrid
A-6	123	Arévalo	110	Adanero	21,00-23,00	Entrada Madrid
AP-6	110	Adanero	60,5	San Rafael	21,00-23,00	Entrada Madrid
A-6	22,3	Las Rozas (enlace M-50)	6,8	Madrid	21,00-23,00	Entrada Madrid
N-VI	110	Adanero	42,5	Collado Villalba	21,00-23,00	Entrada Madrid
AP-51	104,8	Ávila	81,8	Villacastín (enlace AP-6)	21,00-23,00	Entrada Madrid
AP-61	88,55	Segovia	61,50	San Rafael (enlace AP-6)	21,00-23,00	Entrada Madrid
N-110	246	Berrocalejo Aragona	228	Villacastín (enlace AP-6)	21,00-23,00	Entrada Madrid
N-603	74,9	Otero de Herreros	64	San Rafael (enlace AP-6)	21,00-23,00	Entrada Madrid
M-501	59,5	S. Martín de Valdeiglesias	0	Madrid (enlace M-40)	21,00-23,00	Entrada Madrid
A-8	169	Laredo	139,2	Castro-Urdiales	16,00-22,00	Bilbao
N-630	29,5	Oviedo	87,1	Límite provincias Asturias-León	18,00-23,00	Ambos sentidos
N-634	280,3	Límite provincias Asturias-Cantabria	552,53	Límite provincias Asturias-Lugo	18,00-23,00	Ambos sentidos
N-634	552,53	Límite provincias Lugo-Asturias	622	Vilalba	18,00-23,00	Ambos sentidos
N-631	0,0	S. Cebrián de Castro (N-630)	57,0	Rionegro del Puente (N-525)	08,00-24,00	Ambos sentidos
N-610	74	Límite provincias Valladolid-Zamora	99	Castrogonzalo (A-6)	08,00-24,00	Ambos sentidos
A-370	0	Los Gallardos	12,160	Garrucha	6,00-22:00	Ambos sentidos
A-352	7,500	Cuevas del Almanzora	12,000	Garrucha	6,00-22:00	Ambos sentidos



A-45	142	Málaga	115	Alto Las Pedrizas	17,00-24,00	Córdoba
A-49	0	Camas	50	Bollullos Par del Condado	15,00-24,00	Ayamonte
A-49	76,9	San Juan del Puerto	0	Camas	15,00-24,00	Sevilla

(\*) Festivos de ámbito nacional

Todos los <b>SÁBADOS, DOMINGOS Y FESTIVOS (*)</b> de los meses de julio y agosto						
	<b>Inicio</b>		<b>Final</b>			
<b>Ctra.</b>	<b>P.K.</b>	<b>Población</b>	<b>P.K.</b>	<b>Población</b>	<b>Duración</b>	<b>Sentido</b>
A-483	0	Bollullos Par Cd.-enlace A-49	41,33	Matalascañas	11,00-22,00	Ambos sentidos
A-497	0	Huelva	17,05	Punta Umbría	11,00-22,00	Ambos sentidos
A-5056	0	Lepe	4,8	La Antilla	11,00-22,00	Ambos sentidos
A-5076	0	Lepe (N-431)	5,4	La Antilla (A-5056)	11,00-22,00	Ambos sentidos

(\*) Festivos de ámbito nacional

Todos los <b>SÁBADOS</b> de los meses de junio, julio y agosto						
	<b>Inicio</b>		<b>Final</b>			
<b>Ctra.</b>	<b>P.K.</b>	<b>Población</b>	<b>P.K.</b>	<b>Población</b>	<b>Duración</b>	<b>Sentido</b>
A-49	0	Camas	23	Huévar del Aljarafe	11,00-14,00	Ayamonte

Todos los <b>SÁBADOS</b> comprendidos entre el 16 de julio y el 13 de agosto (continuidad restricciones en Francia)						
	<b>Inicio</b>		<b>Final</b>			
<b>Ctra.</b>	<b>P.K.</b>	<b>Población</b>	<b>P.K.</b>	<b>Población</b>	<b>Duración</b>	<b>Sentido</b>
N-121 B	45	Arraioz	73,26	Dantxarinea	07,00-19,00	frontera Francia
N-135	21	Zubiri	66,49	Luzaide / Valcarlos	07,00-19,00	frontera Francia



**b) Restricciones por fechas.-**

<b>Miércoles 23 de marzo (Semana Santa )</b>						
	<b>Inicio</b>		<b>Final</b>			
<b>Ctra.</b>	<b>P.K.</b>	<b>Población</b>	<b>P.K.</b>	<b>Población</b>	<b>Duración</b>	<b>Sentido</b>
A-6/AP-6	11,65	Madrid (enlace M-40)	61,3	San Rafael	16,00-22,00	Salida Madrid
A-1	11,8	Madrid (enlace M-40)	50	Venturada	16,00-22,00	Salida Madrid
A-2	18,3	Madrid (enlace M-45)	38,7	Meco	16,00-22,00	Salida Madrid
R-2	17,1	Madrid (enlace M-50)	37,5	Meco	16,00-22,00	Salida Madrid
A-3	13	Madrid (enlace M-50)	80,4	Tarancón	13,00-22,00	Ambos sentidos
R-3	7,3	Madrid (enlace M-50)	29,4	Arganda	13,00-22,00	Salida Madrid
A-4	17,3	Madrid (enlace M-50)	62	Ocaña	13,00-22,00	Salida Madrid
R-4	0	Madrid (enlace M-50)	52,5	Dos Barrios	13,00-22,00	Salida Madrid
A-4	120	Madridejos	62	Ocaña	13,00-22,00	Entrada Madrid
A-5	15,6	Madrid (enlace M-50)	106	Talavera de la Reina	16,00-22,00	Ambos sentidos
R-5	15	Arroyomolinos (enlace AP-41)	30,5	Navalcarnero	16,00-22,00	Salida Madrid
N-VI	42,5	Collado Villalba	62,5	San Rafael	16,00-22,00	Salida Madrid
M-501	4	Madrid (enlace M-50)	59,5	San Martín de Valdeiglesias	16,00-22,00	Salida Madrid
N-122	466	Zamora (A-11)	538	Trabazos (frontera Portugal)	16,00-24,00	Ambos sentidos
N-610	74	Límite provincias Valladolid-Zamora	99	Castrogonzalo (A-6)	16,00-24,00	Ambos sentidos

<b>Jueves 24 de marzo (Semana Santa )</b>						
	<b>Inicio</b>		<b>Final</b>			
<b>Ctra.</b>	<b>P.K.</b>	<b>Población</b>	<b>P.K.</b>	<b>Población</b>	<b>Duración</b>	<b>Sentido</b>
A-6/AP-6	11,65	Madrid (enlace M-40)	61,3	San Rafael	8,00-15,00	Salida Madrid
A-1	11,8	Madrid (enlace M-40)	50	Venturada	8,00-15,00	Salida Madrid
A-2	18,3	Madrid (enlace M-45)	38,7	Meco	8,00-15,00	Salida Madrid
R-2	17,1	Madrid (enlace M-50)	37,5	Meco	8,00-15,00	Salida Madrid
A-3	13	Madrid (enlace M-50)	80,4	Tarancón	7,00-15,00	Ambos sentidos
R-3	7,3	Madrid (enlace M-50)	29,4	Arganda	7,00-15,00	Salida Madrid
A-4	17,3	Madrid (enlace M-50)	62	Ocaña	7,00-15,00	Salida Madrid





R-4	0	Madrid (enlace M-50)	52,5	Dos Barrios	7,00-15,00	Salida Madrid
A-4	120	Madridejos	62	Ocaña	7,00-15,00	Entrada Madrid
A-5	15,6	Madrid (enlace M-50)	106	Talavera de la Reina	8,00-15,00	Ambos sentidos
R-5	15	Arroyomolinos (enlace AP-41)	30,5	Navalcarnero	8,00-15,00	Salida Madrid
N-VI	42,5	Collado Villalba	62,5	San Rafael	8,00-15,00	Salida Madrid
M-501	4	Madrid (enlace M-50)	59,5	San Martín de Valdeiglesias	8,00-15,00	Salida Madrid
AP-1	77,2	Miranda de Ebro	0	Burgos	8,00-14,00	Burgos
N-I	319	Miranda de Ebro	236	Burgos	8,00-14,00	Burgos
N-122	466	Zamora (A-11)	538	Trabazos (frontera Portugal)	0,00-24,00	Ambos sentidos
N-610	74	Límite provincias Valladolid-Zamora	99	Castrogonzalo (A-6)	0,00-24,00	Ambos sentidos

Sábado 26 de marzo (continuidad restricciones en Francia )						
	Inicio		Final			
Ctra.	P.K.	Población	P.K.	Población	Duración	Sentido
A-15	134,5	Gorriti	139,76	Areso	22,00-24,00	Guipúzcoa
A-1	391	Ziordia	405,45	Alsasua	22,00-24,00	Álava/Guipúzcoa
N-121 A	65,5	Bera	68,44	Endarlatsa	22,00-24,00	Guipúzcoa
N-121 B	45	Arraioz	73,26	Dantxarinea	22,00-24,00	frontera Francia
N-135	21	Zubiri	66,49	Luzaide / Valcarlos	22,00-24,00	frontera Francia

Domingo 27 de marzo (Semana Santa )						
	Inicio		Final			
Ctra.	P.K.	Población	P.K.	Población	Duración	Sentido
A-1	118,3	Boceguillas	11,8	Madrid (enlace M-40)	16,00-22,00	Entrada Madrid
A-2	102	Almadrones	10,8	Madrid (enlace M-40)	16,00-22,00	Entrada Madrid
A-3	207	Motilla del Palancar	6,9	Madrid (enlace M-40)	12,00-24,00	Entrada Madrid
A-3	25	Arganda (salida 25)	80,4	Tarancón	16,00-24,00	Salida Madrid
A-4	122	Madridejos	6,7	Madrid (enlace M-40)	16,00-22,00	Entrada Madrid
A-5	126	Talavera de la Reina	11,8	Madrid (enlace M-40)	16,00-24,00	Entrada Madrid
A-5	15,6	Madrid (enlace M-50)	126	Talavera de la Reina	16,00-24,00	Salida Madrid
A-6	123	Arévalo	110	Adanero	16,00-24,00	Entrada Madrid
AP-6	110	Adanero	60,5	San Rafael	16,00-24,00	Entrada Madrid



A-6	22,3	Las Rozas (enlace M-50)	6,8	Madrid	16,00-24,00	Entrada Madrid
N-VI	110	Adanero	42,5	Collado Villalba	16,00-24,00	Entrada Madrid
AP-51	104,8	Ávila	81,8	Villacastín (enlace AP-6)	16,00-24,00	Entrada Madrid
AP-61	88,55	Segovia	61,50	San Rafael (enlace AP-6)	16,00-24,00	Entrada Madrid
N-110	246	Berrocalejo Aragona	228	Villacastín (enlace AP-6)	16,00-24,00	Entrada Madrid
N-603	74,9	Otero de Herreros	64	San Rafael (enlace AP-6)	16,00-24,00	Entrada Madrid
M-501	59,5	S. Martín de Valdeiglesias	0	Madrid (enlace M-40)	16,00-22,00	Entrada Madrid
A-31	80	Albacete	0	Atalaya de Cañavate	11,00-24,00	Atalaya Cañavate
AP-36	147	La Roda	0	Ocaña	11,00-24,00	Ocaña
N-301	210	La Roda	61	Ocaña	11,00-24,00	Ocaña
A-3	352	Valencia	319	Buñol	11,00-24,00	Salida Valencia
N-630	29,5	Oviedo	87,1	Límite provincias Asturias-León	18,00-23,00	Ambos sentidos
N-634	552,53	Límite provincias Lugo-Asturias	622	Vilalba	18,00-23,00	Ambos sentidos
N-122	466	Zamora (A-11)	538	Trabazos (frontera Portugal)	08,00-24,00	Ambos sentidos
N-610	74	Límite provincias Valladolid-Zamora	99	Castrogonzalo (A-6)	08,00-24,00	Ambos sentidos
A-49	0	Camas	50	Bollullos Par del Condado	12,00-21,00	Ayamonte
A-49	76,9	San Juan del Puerto	0	Camas	12,00-21,00	Sevilla
A-15	134,5	Gorriti	139,76	Areso	00,00-22,00	Guipúzcoa
A-1	391	Ziordia	405,45	Alsasua	00,00-22,00	Álava/Guipúzcoa
N-121 A	65,5	Bera	68,44	Endarlatsa	00,00-22,00	Guipúzcoa
N-121 B	45	Arraioz	73,26	Dantxarinea	00,00-22,00	frontera Francia
N-135	21	Zubiri	66,49	Luzaide / Valcarlos	00,00-22,00	frontera Francia

**Lunes 28 de marzo (Semana Santa )**

	<b>Inicio</b>		<b>Final</b>			
<b>Ctra.</b>	<b>P.K.</b>	<b>Población</b>	<b>P.K.</b>	<b>Población</b>	<b>Duración</b>	<b>Sentido</b>
AP-1	0	Burgos	77,2	Miranda de Ebro	10,00-22,00	Irún
A-1 / N-I	157,5	Aranda de Duero	319	Miranda de Ebro	10,00-22,00	Irún
A-62	193	Valladolid	8	Burgos	10,00-22,00	Burgos
N-620	193	Límite provincias Valladolid-Zamora	156,65	Tordesillas	10,00-22,00	Burgos
N-122	466	Zamora (A-11)	538	Trabazos (frontera Portugal)	10,00-24,00	Ambos sentidos



N-610	74	Límite provincias Valladolid-Zamora	99	Castrogonzalo (A-6)	10,00-24,00	Ambos sentidos
BU-30	4	Burgos	0	Burgos	10,00-22,00	Burgos
A-231	107,3	Osorno (enlace A-67/ N-120)	157,1	Burgos	10,00-22,00	Burgos
N-120	174,6	Osorno (enlace A-67/ A-231)	120	Burgos	10,00-22,00	Burgos
A-3	177	Atalaya del Cañavate	352	Valencia	13,00-22,00	Entrada Valencia
A-3	177	Atalaya del Cañavate	15	Madrid (enlace M-50)	11,00-15,00	Entrada Madrid
A-31	80	Albacete	0	Atalaya de Cañavate	11,00-15,00	Atalaya Cañavate
A-5	75	Maqueda	16,3	Madrid (enlace M-50)	11,00-15,00	Entrada Madrid
A-4	122	Madridejos	17,1	Madrid (enlace M-50)	17,00-22,00	Entrada Madrid
A-8	169	Laredo	139,2	Castro-Urdiales	16,00-22,00	Bilbao
A-15	134,5	Gorriti	139,76	Areso	00,00-22,00	Guipúzcoa
A-1	391	Ziordia	405,45	Alsasua	00,00-22,00	Álava/Guipúzcoa
N-121 A	65,5	Bera	68,44	Endarlatsa	00,00-22,00	Guipúzcoa
N-121 B	45	Arraioz	73,26	Dantxarinea	00,00-22,00	frontera Francia
N-135	21	Zubiri	66,49	Luzaide / Valcarlos	00,00-22,00	frontera Francia

Viernes 22 de abril (Romería Ntra. Sra. Cabeza)						
	Inicio		Final			
Ctra.	P.K.	Población	P.K.	Población	Duración	Sentido
A-6178 / CR-500	29,5	Sant. Ntra. Sra. Cabeza	57,6	Minas Diógenes (Ciudad Real)	15,00-24,00	Ambos sentidos
A-6177	0	Andújar (Jaén)	31,9	Santuario de Ntra. Sra. Cabeza	15,00-24,00	Ambos sentidos

Sábado 23, Domingo 24 y Lunes 25 de abril (Romería Ntra. Sra. Cabeza)						
	Inicio		Final			
Ctra.	P.K.	Población	P.K.	Población	Duración	Sentido
A-6178 / CR-500	29,5	Sant. Ntra. Sra. Cabeza	57,6	Minas Diógenes (Ciudad Real)	00,00-24,00	Ambos sentidos
A-6177	0	Andújar (Jaén)	31,9	Santuario de Ntra. Sra. Cabeza	00,00-24,00	Ambos sentidos

Viernes 29 de abril (festividad 1º de Mayo)				
	Inicio		Final	



<b>Ctra.</b>	<b>P.K.</b>	<b>Población</b>	<b>P.K.</b>	<b>Población</b>	<b>Duración</b>	<b>Sentido</b>
A-6 / AP-6	11,65	Madrid (enlace M-40)	61,3	San Rafael	16,00-22,00	Salida Madrid
A-1	11,8	Madrid (enlace M-40)	50	Venturada	16,00-22,00	Salida Madrid
A-2	18,3	Madrid (enlace M-45)	38,7	Meco	16,00-22,00	Salida Madrid
R-2	17,1	Madrid (enlace M-50)	37,5	Meco	16,00-22,00	Salida Madrid
A-3	13	Madrid (enlace M-50)	80,4	Tarancón	13,00-22,00	Ambos sentidos
R-3	7,3	Madrid (enlace M-50)	29,4	Arganda	13,00-22,00	Salida Madrid
A-4	17,3	Madrid (enlace M-50)	62	Ocaña	13,00-22,00	Salida Madrid
R-4	0	Madrid (enlace M-50)	52,5	Dos Barrios	13,00-22,00	Salida Madrid
A-4	120	Madridejos	62	Ocaña	13,00-22,00	Entrada Madrid
A-5	15,6	Madrid (enlace M-50)	106	Talavera de la Reina	16,00-22,00	Ambos sentidos
R-5	15	Arroyomolinos (enlace AP-41)	30,5	Navalcarnero	16,00-22,00	Salida Madrid
N-VI	42,5	Collado Villalba	62,5	San Rafael	16,00-22,00	Salida Madrid
M-501	4	Madrid (enlace M-50)	59,5	San Martín de Valdeiglesias	16,00-22,00	Salida Madrid
N-122	466	Zamora (A-11)	538	Trabazos (frontera Portugal)	16,00-24,00	Ambos sentidos
N-610	74	Límite provincias Valladolid-Zamora	99	Castrogonzalo (A-6)	16,00-24,00	Ambos sentidos

<b>Sábado 30 de abril (festividad 1º de Mayo)</b>						
	<b>Inicio</b>		<b>Final</b>			
<b>Ctra.</b>	<b>P.K.</b>	<b>Población</b>	<b>P.K.</b>	<b>Población</b>	<b>Duración</b>	<b>Sentido</b>
A-6/AP-6	11,65	Madrid (enlace M-40)	61,3	San Rafael	8,00-15,00	Salida Madrid
A-1	11,8	Madrid (enlace M-40)	50	Venturada	8,00-15,00	Salida Madrid
A-2	18,3	Madrid (enlace M-45)	38,7	Meco	8,00-15,00	Salida Madrid
R-2	17,1	Madrid (enlace M-50)	37,5	Meco	8,00-15,00	Salida Madrid
A-3	13	Madrid (enlace M-50)	80,4	Tarancón	7,00-15,00	Ambos sentidos
R-3	7,3	Madrid (enlace M-50)	29,4	Arganda	7,00-15,00	Salida Madrid
A-4	17,3	Madrid (enlace M-50)	62	Ocaña	7,00-15,00	Salida Madrid
R-4	0	Madrid (enlace M-50)	52,5	Dos Barrios	7,00-15,00	Salida Madrid
A-4	120	Madridejos	62	Ocaña	7,00-15,00	Entrada Madrid
A-5	15,6	Madrid (enlace M-50)	106	Talavera de la Reina	8,00-15,00	Ambos sentidos
R-5	15	Arroyomolinos (enlace AP-41)	30,5	Navalcarnero	8,00-15,00	Salida Madrid
N-VI	42,5	Collado Villalba	62,5	San Rafael	8,00-15,00	Salida Madrid



M-501	4	Madrid (enlace M-50)	59,5	San Martín de Valdeiglesias	8,00-15,00	Salida Madrid
A-15	134,5	Gorriti	139,76	Areso	22,00-24,00	Guipúzcoa
A-1	391	Ziordia	405,45	Alsasua	22,00-24,00	Álava/Guipúzcoa
N-121 A	65,5	Bera	68,44	Endarlatsa	22,00-24,00	Guipúzcoa
N-121 B	45	Arraioz	73,26	Dantxarinea	22,00-24,00	frontera Francia
N-135	21	Zubiri	66,49	Luzaide / Valcarlos	22,00-24,00	frontera Francia
A-382	0	Enlace con AP-4	11	Jerez de la Frontera	08,00-18,00	Ambos sentidos

**Domingo 1 de mayo (festividad 1º de Mayo)**

	<b>Inicio</b>		<b>Final</b>			
<b>Ctra.</b>	<b>P.K.</b>	<b>Población</b>	<b>P.K.</b>	<b>Población</b>	<b>Duración</b>	<b>Sentido</b>
A-15	134,5	Gorriti	139,76	Areso	00,00-22,00	Guipúzcoa
A-1	391	Ziordia	405,45	Alsasua	00,00-22,00	Álava/Guipúzcoa
N-121 A	65,5	Bera	68,44	Endarlatsa	00,00-22,00	Guipúzcoa
N-121 B	45	Arraioz	73,26	Dantxarinea	00,00-22,00	frontera Francia
N-135	21	Zubiri	66,49	Luzaide / Valcarlos	00,00-22,00	frontera Francia
A-382	0	Enlace con AP-4	11	Jerez de la Frontera	08,00-18,00	Ambos sentidos

**Lunes 2 de mayo (festividad 1º de Mayo)**

	<b>Inicio</b>		<b>Final</b>			
<b>Ctra.</b>	<b>P.K.</b>	<b>Población</b>	<b>P.K.</b>	<b>Población</b>	<b>Duración</b>	<b>Sentido</b>
A-1	118,3	Boceguillas	11,8	Madrid (enlace M-40)	16,00-22,00	Entrada Madrid
A-2	102	Almadrones	10,8	Madrid (enlace M-40)	16,00-22,00	Entrada Madrid
A-3	177	Atalaya del Cañavate	6,9	Madrid (enlace M-40)	16,00-24,00	Entrada Madrid
A-3	25	Arganda (salida 25)	80,4	Tarancón	16,00-24,00	Salida Madrid
A-4	122	Madridejos	6,7	Madrid (enlace M-40)	16,00-22,00	Entrada Madrid
A-5	126	Talavera de la Reina	11,8	Madrid (enlace M-40)	16,00-24,00	Entrada Madrid
A-5	15,6	Madrid (enlace M-50)	126	Talavera de la Reina	16,00-24,00	Salida Madrid
A-6	123	Arévalo	110	Adanero	16,00-24,00	Entrada Madrid
AP-6	110	Adanero	60,5	San Rafael	16,00-24,00	Entrada Madrid
A-6	22,3	Las Rozas (enlace M-50)	6,8	Madrid	16,00-24,00	Entrada Madrid
N-VI	110	Adanero	42,5	Collado Villalba	16,00-24,00	Entrada Madrid
AP-51	104,8	Ávila	81,8	Villacastín (enlace AP-6)	16,00-24,00	Entrada Madrid
AP-61	88,55	Segovia	61,50	San Rafael (enlace AP-6)	16,00-24,00	Entrada Madrid



N-110	246	Berrocalejo Aragona	228	Villacastín (enlace AP-6)	16,00-24,00	Entrada Madrid
N-603	74,9	Otero de Herreros	64	San Rafael (enlace AP-6)	16,00-24,00	Entrada Madrid
M-501	59,5	S. Martín de Valdeiglesias	0	Madrid (enlace M-40)	16,00-22,00	Entrada Madrid
N-630	29,5	Oviedo	87,1	Límite provincias Asturias-León	18,00-23,00	Ambos sentidos
N-634	552,53	Límite provincias Lugo-Asturias	622	Vilalba	18,00-23,00	Ambos sentidos
N-122	466	Zamora (A-11)	538	Trabazos (frontera Portugal)	16,00-24,00	Ambos sentidos
N-610	74	Límite provincias Valladolid-Zamora	99	Castrogonzalo (A-6)	16,00-24,00	Ambos sentidos

**Miércoles 4 y Sábados 7 y 14 de mayo (continuidad restricciones en Francia )**

	Inicio		Final			
Ctra.	P.K.	Población	P.K.	Población	Duración	Sentido
A-15	134,5	Gorriti	139,76	Areso	22,00-24,00	Guipúzcoa
A-1	391	Ziordia	405,45	Alsasua	22,00-24,00	Álava/Guipúzcoa
N-121 A	65,5	Bera	68,44	Endarlatsa	22,00-24,00	Guipúzcoa
N-121 B	45	Arraioz	73,26	Dantxarinea	22,00-24,00	frontera Francia
N-135	21	Zubiri	66,49	Luzaide / Valcarlos	22,00-24,00	frontera Francia

**Jueves 5, Domingos 8 y 15, y Lunes 16 de mayo (continuidad restricciones en Francia )**

	Inicio		Final			
Ctra.	P.K.	Población	P.K.	Población	Duración	Sentido
A-15	134,5	Gorriti	139,76	Areso	00,00-22,00	Guipúzcoa
A-1	391	Ziordia	405,45	Alsasua	00,00-22,00	Álava/Guipúzcoa
N-121 A	65,5	Bera	68,44	Endarlatsa	00,00-22,00	Guipúzcoa
N-121 B	45	Arraioz	73,26	Dantxarinea	00,00-22,00	frontera Francia
N-135	21	Zubiri	66,49	Luzaide / Valcarlos	00,00-22,00	frontera Francia



<b>Domingo 15 y Lunes 16 de mayo (Romería El Rocío ózona Andalucía Suroeste-)</b>						
	<b>Inicio</b>		<b>Final</b>			
<b>Ctra.</b>	<b>P.K.</b>	<b>Población</b>	<b>P.K.</b>	<b>Población</b>	<b>Duración</b>	<b>Sentido</b>
A-483	14	Almonte Sur ( A-474)	27	Almonte (El Rocío)	09,00-22,00	Ambos sentidos

<b>Miércoles 13 de julio (continuidad restricciones en Francia )</b>						
	<b>Inicio</b>		<b>Final</b>			
<b>Ctra.</b>	<b>P.K.</b>	<b>Población</b>	<b>P.K.</b>	<b>Población</b>	<b>Duración</b>	<b>Sentido</b>
A-15	134,5	Gorriti	139,76	Areso	22,00-24,00	Guipúzcoa
A-1	391	Ziordia	405,45	Alsasua	22,00-24,00	Álava/Guipúzcoa
N-121 A	65,5	Bera	68,44	Endarlatsa	22,00-24,00	Guipúzcoa
N-121 B	45	Arraioz	73,26	Dantxarinea	22,00-24,00	frontera Francia
N-135	21	Zubiri	66,49	Luzaide / Valcarlos	22,00-24,00	frontera Francia

<b>Jueves 14 de julio (continuidad restricciones en Francia )</b>						
	<b>Inicio</b>		<b>Final</b>			
<b>Ctra.</b>	<b>P.K.</b>	<b>Población</b>	<b>P.K.</b>	<b>Población</b>	<b>Duración</b>	<b>Sentido</b>
A-15	134,5	Gorriti	139,76	Areso	00,00-22,00	Guipúzcoa
A-1	391	Ziordia	405,45	Alsasua	00,00-22,00	Álava/Guipúzcoa
N-121 A	65,5	Bera	68,44	Endarlatsa	00,00-22,00	Guipúzcoa
N-121 B	45	Arraioz	73,26	Dantxarinea	00,00-22,00	frontera Francia
N-135	21	Zubiri	66,49	Luzaide / Valcarlos	00,00-22,00	frontera Francia

<b>Viernes 22 de julio (festividad de Santiago)</b>						
	<b>Inicio</b>		<b>Final</b>			
<b>Ctra.</b>	<b>P.K.</b>	<b>Población</b>	<b>P.K.</b>	<b>Población</b>	<b>Duración</b>	<b>Sentido</b>
A-6/AP-6	11,65	Madrid (enlace M-40)	61,3	San Rafael	16,00-22,00	Salida Madrid
A-1	11,8	Madrid (enlace M-40)	50	Venturada	16,00-22,00	Salida Madrid
A-2	18,3	Madrid (enlace M-45)	38,7	Meco	16,00-22,00	Salida Madrid
R-2	17,1	Madrid (enlace M-50)	37,5	Meco	16,00-22,00	Salida Madrid
A-3	13	Madrid (enlace M-50)	80,4	Tarancón	16,00-22,00	Salida Madrid



R-3	7,3	Madrid (enlace M-50)	29,4	Arganda	16,00-22,00	Salida Madrid
A-4	17,3	Madrid (enlace M-50)	62	Ocaña	16,00-22,00	Salida Madrid
R-4	0	Madrid (enlace M-50)	52,5	Dos Barrios	16,00-22,00	Salida Madrid
A-5	15,6	Madrid (enlace M-50)	106	Talavera de la Reina	16,00-22,00	Ambos sentidos
R-5	15	Arroyomolinos (enlace AP-41)	30,5	Navalcarnero	16,00-22,00	Salida Madrid
N-VI	42,5	Collado Villalba	62,5	San Rafael	16,00-22,00	Salida Madrid
M-501	4	Madrid (enlace M-50)	59,5	San Martín de Valdeiglesias	16,00-22,00	Salida Madrid

### Sábado 23 de julio (festividad de Santiago)

	Inicio		Final			
Ctra.	P.K.	Población	P.K.	Población	Duración	Sentido
A-6/AP-6	11,65	Madrid (enlace M-40)	61,3	San Rafael	8,00-15,00	Salida Madrid
A-1	11,8	Madrid (enlace M-40)	50	Venturada	8,00-13,00	Salida Madrid
A-2	18,3	Madrid (enlace M-45)	38,7	Meco	8,00-13,00	Salida Madrid
R-2	17,1	Madrid (enlace M-50)	37,5	Meco	8,00-13,00	Salida Madrid
A-3	13	Madrid (enlace M-50)	80,4	Tarancón	8,00-13,00	Salida Madrid
R-3	7,3	Madrid (enlace M-50)	29,4	Arganda	8,00-13,00	Salida Madrid
A-4	17,3	Madrid (enlace M-50)	62	Ocaña	8,00-13,00	Salida Madrid
R-4	0	Madrid (enlace M-50)	52,5	Dos Barrios	8,00-13,00	Salida Madrid
A-5	15,6	Madrid (enlace M-50)	106	Talavera de la Reina	8,00-13,00	Ambos sentidos
R-5	15	Arroyomolinos (enlace AP-41)	30,5	Navalcarnero	8,00-13,00	Salida Madrid
N-VI	42,5	Collado Villalba	62,5	San Rafael	8,00-15,00	Salida Madrid
M-501	4	Madrid (enlace M-50)	59,5	San Martín de Valdeiglesias	8,00-13,00	Salida Madrid

### Domingo 24 de julio (festividad de Santiago)

	Inicio		Final			
Ctra.	P.K.	Población	P.K.	Población	Duración	Sentido
SC-11	0	Santiago (acceso AP-9)	2,1	Santiago	14,00-24,00	Ambos sentidos
N-547	48	Melide	88,7	Lavacolla	14,00-24,00	Ambos sentidos
SC-20	0	Circunvalación Santiago	10,5	Milladoiro	14,00-24,00	Ambos sentidos
AC-841	0	Santiago	15	Pontevea	14,00-24,00	Ambos sentidos
AC-543	0	Santiago	14	Brión	14,00-24,00	Ambos sentidos





Lunes 25 de julio (festividad de Santiago)						
	Inicio		Final			
Ctra.	P.K.	Población	P.K.	Población	Duración	Sentido
A-1	118,3	Boceguillas	11,8	Madrid (enlace M-40)	18,00-24,00	Entrada Madrid
A-2	102	Almadrones	10,8	Madrid (enlace M-40)	18,00-24,00	Entrada Madrid
A-3	177	Atalaya del Cañavate	6,9	Madrid (enlace M-40)	18,00-24,00	Entrada Madrid
A-3	25	Arganda (salida 25)	80,4	Tarancón	18,00-24,00	Salida Madrid
A-4	122	Madridejos	6,7	Madrid (enlace M-40)	18,00-24,00	Entrada Madrid
A-5	126	Talavera de la Reina	11,8	Madrid (enlace M-40)	18,00-24,00	Entrada Madrid
A-5	15,6	Madrid (enlace M-50)	126	Talavera de la Reina	18,00-24,00	Salida Madrid
A-6	123	Arévalo	110	Adanero	18,00-24,00	Entrada Madrid
AP-6	110	Adanero	60,5	San Rafael	18,00-24,00	Entrada Madrid
A-6	22,3	Las Rozas (enlace M-50)	6,8	Madrid	18,00-24,00	Entrada Madrid
N-VI	110	Adanero	42,5	Collado Villalba	18,00-24,00	Entrada Madrid
AP-51	104,8	Ávila	81,8	Villacastín (enlace AP-6)	18,00-24,00	Entrada Madrid
AP-61	88,55	Segovia	61,50	San Rafael (enlace AP-6)	18,00-24,00	Entrada Madrid
N-110	246	Berrocalejo Aragona	228	Villacastín (enlace AP-6)	18,00-24,00	Entrada Madrid
N-603	74,9	Otero de Herreros	64	San Rafael (enlace AP-6)	18,00-24,00	Entrada Madrid
M-501	59,5	S. Martín de Valdeiglesias	0	Madrid (enlace M-40)	18,00-24,00	Entrada Madrid
N-634	552,53	Límite provincias Lugo-Asturias	622	Vilalba	18,00-23,00	Ambos sentidos
SC-11	0	Santiago (acceso AP-9)	2,1	Santiago	14,00-24,00	Ambos sentidos
N-547	48	Melide	88,7	Lavacolla	14,00-24,00	Ambos sentidos
SC-20	0	Circunvalación Santiago	10,5	Milladoiro	14,00-24,00	Ambos sentidos
AC-841	0	Santiago	15	Pontevea	14,00-24,00	Ambos sentidos
AC-543	0	Santiago	14	Brión	14,00-24,00	Ambos sentidos
A-8	169	Laredo	139,2	Castro-Urdiales	16,00-22,00	Bilbao

Lunes 1 de agosto						
	Inicio		Final			
Ctra.	P.K.	Población	P.K.	Población	Duración	Sentido
SE-30	19	Camas	8	Sevilla	11,00-15,00	Cádiz

**Sábado 6 de agosto (descenso del Sella-zona Asturias )**

	Inicio		Final			
Ctra.	P.K.	Población	P.K.	Población	Duración	Sentido
N-634	327	Llovio (Ribadesella)	382	Lieres (Pola de Siero)	7,00-24,00	Ambos sentidos
N-625	155	Cangas de Onís	162	Arriendas	7,00-24,00	Ambos sentidos

**Domingo 14 de agosto (continuidad restricciones en Francia )**

	Inicio		Final			
Ctra.	P.K.	Población	P.K.	Población	Duración	Sentido
A-15	134,5	Gorriti	139,76	Areso	22,00-24,00	Guipúzcoa
A-1	391	Ziordia	405,45	Alsasua	22,00-24,00	Álava/Guipúzcoa
N-121 A	65,5	Bera	68,44	Endarlatsa	22,00-24,00	Guipúzcoa
N-121 B	45	Arraioz	73,26	Dantxarinea	22,00-24,00	frontera Francia
N-135	21	Zubiri	66,49	Luzaide / Valcarlos	22,00-24,00	frontera Francia

**Lunes 15 de agosto (continuidad restricciones en Francia )**

	Inicio		Final			
Ctra.	P.K.	Población	P.K.	Población	Duración	Sentido
A-15	134,5	Gorriti	139,76	Areso	00,00-22,00	Guipúzcoa
A-1	391	Ziordia	405,45	Alsasua	00,00-22,00	Álava/Guipúzcoa
N-121 A	65,5	Bera	68,44	Endarlatsa	00,00-22,00	Guipúzcoa
N-121 B	45	Arraioz	73,26	Dantxarinea	00,00-22,00	frontera Francia
N-135	21	Zubiri	66,49	Luzaide / Valcarlos	00,00-22,00	frontera Francia

**Miércoles 31 de agosto**

	Inicio		Final			
Ctra.	P.K.	Población	P.K.	Población	Duración	Sentido
A-8	169	Laredo	139,2	Castro-Urdiales	16,00-22,00	Bilbao



Jueves 8 de septiembre (festividad en zona-Centro)						
	Inicio		Final			
Ctra.	P.K.	Población	P.K.	Población	Duración	Sentido
A-6/AP-6	11,65	Madrid (enlace M-40)	61,3	San Rafael	16,00-22,00	Salida Madrid
A-1	11,8	Madrid (enlace M-40)	50	Venturada	16,00-22,00	Salida Madrid
A-2	18,3	Madrid (enlace M-45)	38,7	Meco	16,00-22,00	Salida Madrid
R-2	17,1	Madrid (enlace M-50)	37,5	Meco	16,00-22,00	Salida Madrid
A-3	13	Madrid (enlace M-50)	80,4	Tarancón	16,00-22,00	Salida Madrid
R-3	7,3	Madrid (enlace M-50)	29,4	Arganda	16,00-22,00	Salida Madrid
A-4	17,3	Madrid (enlace M-50)	62	Ocaña	16,00-22,00	Salida Madrid
R-4	0	Madrid (enlace M-50)	52,5	Dos Barrios	16,00-22,00	Salida Madrid
A-5	15,6	Madrid (enlace M-50)	106	Talavera de la Reina	16,00-22,00	Ambos sentidos
R-5	15	Arroyomolinos (enlace AP-41)	30,5	Navalcarnero	16,00-22,00	Salida Madrid
N-VI	42,5	Collado Villalba	62,5	San Rafael	16,00-22,00	Salida Madrid
M-501	4	Madrid (enlace M-50)	59,5	San Martín de Valdeiglesias	16,00-22,00	Salida Madrid

Viernes 9 de septiembre (festividad en zona-Centro)						
	Inicio		Final			
Ctra.	P.K.	Población	P.K.	Población	Duración	Sentido
A-6/AP-6	11,65	Madrid (enlace M-40)	61,3	San Rafael	8,00-15,00	Salida Madrid
A-1	11,8	Madrid (enlace M-40)	50	Venturada	8,00-13,00	Salida Madrid
A-2	18,3	Madrid (enlace M-45)	38,7	Meco	8,00-13,00	Salida Madrid
R-2	17,1	Madrid (enlace M-50)	37,5	Meco	8,00-13,00	Salida Madrid
A-3	13	Madrid (enlace M-50)	80,4	Tarancón	8,00-13,00	Salida Madrid
R-3	7,3	Madrid (enlace M-50)	29,4	Arganda	8,00-13,00	Salida Madrid
A-4	17,3	Madrid (enlace M-50)	62	Ocaña	8,00-13,00	Salida Madrid
R-4	0	Madrid (enlace M-50)	52,5	Dos Barrios	8,00-13,00	Salida Madrid
A-5	15,6	Madrid (enlace M-50)	106	Talavera de la Reina	8,00-13,00	Ambos sentidos
R-5	15	Arroyomolinos (enlace AP-41)	30,5	Navalcarnero	8,00-13,00	Salida Madrid
N-VI	42,5	Collado Villalba	62,5	San Rafael	8,00-15,00	Salida Madrid
M-501	4	Madrid (enlace M-50)	59,5	San Martín de Valdeiglesias	8,00-13,00	Salida Madrid



Miércoles 12 de octubre						
	Inicio		Final			
Ctra.	P.K.	Población	P.K.	Población	Duración	Sentido
A-8	169	Laredo	139,2	Castro-Urdiales	16,00-22,00	Bilbao

Domingo 16 de octubre (festividad Comunidad Foral Navarra)						
	Inicio		Final			
Ctra.	P.K.	Población	P.K.	Población	Duración	Sentido
NA-134	0	Tudela	99,37	Límite Comunidades Navarra-La Rioja	8,00-22,00	Ambos sentidos
N-111	79,70	Viana	84,61	Límite Comunidades Navarra-La Rioja (A-13)	8,00-22,00	Ambos sentidos
A-12	4,12	Pamplona	76,42	Viana (enlace NA-134)	8,00-22,00	Ambos sentidos

Viernes 28 de octubre (festividad de Todos los Santos)						
	Inicio		Final			
Ctra.	P.K.	Población	P.K.	Población	Duración	Sentido
A-6/AP-6	11,65	Madrid (enlace M-40)	61,3	San Rafael	16,00-22,00	Salida Madrid
A-1	11,8	Madrid (enlace M-40)	50	Venturada	16,00-22,00	Salida Madrid
A-2	18,3	Madrid (enlace M-45)	38,7	Meco	16,00-22,00	Salida Madrid
R-2	17,1	Madrid (enlace M-50)	37,5	Meco	16,00-22,00	Salida Madrid
A-3	13	Madrid (enlace M-50)	80,4	Tarancón	16,00-22,00	Ambos sentidos
R-3	7,3	Madrid (enlace M-50)	29,4	Arganda	16,00-22,00	Salida Madrid
A-4	17,3	Madrid (enlace M-50)	62	Ocaña	16,00-22,00	Salida Madrid
R-4	0	Madrid (enlace M-50)	52,5	Dos Barrios	16,00-22,00	Salida Madrid
A-5	15,6	Madrid (enlace M-50)	106	Talavera de la Reina	16,00-22,00	Ambos sentidos
R-5	15	Arroyomolinos (enlace AP-41)	30,5	Navalcarnero	16,00-22,00	Salida Madrid
N-VI	42,5	Collado Villalba	62,5	San Rafael	16,00-22,00	Salida Madrid
M-501	4	Madrid (enlace M-50)	59,5	San Martín de Valdeiglesias	16,00-22,00	Salida Madrid
N-122	466	Zamora (A-11)	538	Trabazos (frontera Portugal)	16,00-23,00	Ambos sentidos
N-610	74	Límite provincias Valladolid-Zamora	99	Castrogonzalo (A-6)	16,00-23,00	Ambos sentidos



**Sábado 29 de octubre (festividad de Todos los Santos)**

	<b>Inicio</b>		<b>Final</b>			
<b>Ctra.</b>	<b>P.K.</b>	<b>Población</b>	<b>P.K.</b>	<b>Población</b>	<b>Duración</b>	<b>Sentido</b>
A-6/AP-6	11,65	Madrid (enlace M-40)	61,3	San Rafael	8,00-15,00	Salida Madrid
A-1	11,8	Madrid (enlace M-40)	50	Venturada	8,00-15,00	Salida Madrid
A-2	18,3	Madrid (enlace M-45)	38,7	Meco	8,00-13,00	Salida Madrid
R-2	17,1	Madrid (enlace M-50)	37,5	Meco	8,00-13,00	Salida Madrid
A-3	13	Madrid (enlace M-50)	80,4	Tarancón	8,00-13,00	Ambos sentidos
R-3	7,3	Madrid (enlace M-50)	29,4	Arganda	8,00-13,00	Salida Madrid
A-4	17,3	Madrid (enlace M-50)	62	Ocaña	8,00-13,00	Salida Madrid
R-4	0	Madrid (enlace M-50)	52,5	Dos Barrios	8,00-13,00	Salida Madrid
A-5	15,6	Madrid (enlace M-50)	106	Talavera de la Reina	8,00-15,00	Ambos sentidos
R-5	15	Arroyomolinos (enlace AP-41)	30,5	Navalcarnero	8,00-15,00	Salida Madrid
N-VI	42,5	Collado Villalba	62,5	San Rafael	8,00-15,00	Salida Madrid
M-501	4	Madrid (enlace M-50)	59,5	San Martín de Valdeiglesias	8,00-13,00	Salida Madrid

**Lunes 31 de octubre (continuidad restricciones en Francia )**

	<b>Inicio</b>		<b>Final</b>			
<b>Ctra.</b>	<b>P.K.</b>	<b>Población</b>	<b>P.K.</b>	<b>Población</b>	<b>Duración</b>	<b>Sentido</b>
A-15	134,5	Gorriti	139,76	Areso	22,00-24,00	Guipúzcoa
A-1	391	Ziordia	405,45	Alsasua	22,00-24,00	Álava/Guipúzcoa
N-121 A	65,5	Bera	68,44	Endarlatsa	22,00-24,00	Guipúzcoa
N-121 B	45	Arraioz	73,26	Dantxarinea	22,00-24,00	frontera Francia
N-135	21	Zubiri	66,49	Luzaide / Valcarlos	22,00-24,00	frontera Francia

**Martes 1 de noviembre (festividad de Todos los Santos)**

	<b>Inicio</b>		<b>Final</b>			
<b>Ctra.</b>	<b>P.K.</b>	<b>Población</b>	<b>P.K.</b>	<b>Población</b>	<b>Duración</b>	<b>Sentido</b>
A-1	118,3	Boceguillas	11,8	Madrid (enlace M-40)	16,00-22,00	Entrada Madrid
A-2	102	Almadrones	10,8	Madrid (enlace M-40)	16,00-22,00	Entrada Madrid
A-3	177	Atalaya del Cañavate	6,9	Madrid (enlace M-40)	16,00-24,00	Entrada Madrid
A-3	25	Arganda (salida 25)	80,4	Tarancón	16,00-24,00	Salida Madrid



A-4	122	Madridejos	6,7	Madrid (enlace M-40)	16,00-22,00	Entrada Madrid
A-5	126	Talavera de la Reina	11,8	Madrid (enlace M-40)	16,00-24,00	Entrada Madrid
A-5	15,6	Madrid (enlace M-50)	126	Talavera de la Reina	16,00-24,00	Salida Madrid
A-6	123	Arévalo	110	Adanero	16,00-24,00	Entrada Madrid
AP-6	110	Adanero	60,5	San Rafael	16,00-24,00	Entrada Madrid
A-6	22,3	Las Rozas (enlace M-50)	6,8	Madrid	16,00-24,00	Entrada Madrid
N-VI	110	Adanero	42,5	Collado Villalba	16,00-24,00	Entrada Madrid
AP-51	104,8	Ávila	81,8	Villacastín (enlace AP-6)	16,00-24,00	Entrada Madrid
AP-61	88,55	Segovia	61,50	San Rafael (enlace AP-6)	16,00-24,00	Entrada Madrid
N-110	246	Berrocalejo Aragona	228	Villacastín (enlace AP-6)	16,00-24,00	Entrada Madrid
N-603	74,9	Otero de Herreros	64	San Rafael (enlace AP-6)	16,00-24,00	Entrada Madrid
M-501	59,5	S. Martín de Valdeiglesias	0	Madrid (enlace M-40)	16,00-22,00	Entrada Madrid
A-3	177	Atalaya del Cañavate	352	Valencia	13,00-22,00	Entrada Valencia
A-3	352	Valencia	298	Requena	13,00-22,00	Salida de Valencia
A-8	169	Laredo	139,2	Castro-Urdiales	16,00-22,00	Bilbao
N-630	29,5	Oviedo	87,1	Límite provincias Asturias-León	18,00-23,00	Ambos sentidos
N-634	552,53	Límite provincias Lugo-Asturias	622	Vilalba	18,00-23,00	Ambos sentidos
N-122	466	Zamora (A-11)	538	Trabazos (frontera Portugal)	16,00-23,00	Ambos sentidos
N-610	74	Límite provincias Valladolid-Zamora	99	Castrogonzalo (A-6)	16,00-23,00	Ambos sentidos
A-15	134,5	Gorriti	139,76	Areso	00,00-22,00	Guipúzcoa
A-1	391	Ziordia	405,45	Alsasua	00,00-22,00	Álava/Guipúzcoa
N-121 A	65,5	Bera	68,44	Endarlatsa	00,00-22,00	Guipúzcoa
N-121 B	45	Arraioz	73,26	Dantxarinea	00,00-22,00	frontera Francia
N-135	21	Zubiri	66,49	Luzaide / Valcarlos	00,00-22,00	frontera Francia

Sábado 5 de noviembre (Gran Premio Motociclismo Comunitat Valenciana)						
	Inicio		Final			
Ctra.	P.K.	Población	P.K.	Población	Duración	Sentido
A-3	352	Valencia	319	Buñol	07,00-15,00	Salida Valencia
A-3	177	Atalaya del Cañavate	352	Valencia	14,00-20,00	Entrada Valencia



Domingo 6 de noviembre (Gran Premio Motociclismo Comunitat Valenciana)						
	Inicio		Final			
Ctra.	P.K.	Población	P.K.	Población	Duración	Sentido
A-3	352	Valencia	319	Buñol	07,00-13,00	Salida Valencia
A-3	177	Atalaya del Cañavate	352	Valencia	15,00-22,00	Entrada Valencia

Jueves 10 de noviembre (continuidad restricciones en Francia)						
	Inicio		Final			
Ctra.	P.K.	Población	P.K.	Población	Duración	Sentido
A-15	134,5	Gorriti	139,76	Areso	22,00-24,00	Guipúzcoa
A-1	391	Ziordia	405,45	Alsasua	22,00-24,00	Álava/Guipúzcoa
N-121 A	65,5	Bera	68,44	Endarlatsa	22,00-24,00	Guipúzcoa
N-121 B	45	Arraioz	73,26	Dantxarinea	22,00-24,00	frontera Francia
N-135	21	Zubiri	66,49	Luzaide / Valcarlos	22,00-24,00	frontera Francia

Viernes 11 de noviembre (continuidad restricciones en Francia)						
	Inicio		Final			
Ctra.	P.K.	Población	P.K.	Población	Duración	Sentido
A-15	134,5	Gorriti	139,76	Areso	00,00-22,00	Guipúzcoa
A-1	391	Ziordia	405,45	Alsasua	00,00-22,00	Álava/Guipúzcoa
N-121 A	65,5	Bera	68,44	Endarlatsa	00,00-22,00	Guipúzcoa
N-121 B	45	Arraioz	73,26	Dantxarinea	00,00-22,00	frontera Francia
N-135	21	Zubiri	66,49	Luzaide / Valcarlos	00,00-22,00	frontera Francia

Viernes 2 de diciembre (festividad Constitución e Inmaculada)						
	Inicio		Final			
Ctra.	P.K.	Población	P.K.	Población	Duración	Sentido
A-6/AP-6	11,65	Madrid (enlace M-40)	61,3	San Rafael	16,00-22,00	Salida Madrid
A-1	11,8	Madrid (enlace M-40)	50	Venturada	16,00-22,00	Salida Madrid
A-2	18,3	Madrid (enlace M-45)	38,7	Meco	16,00-22,00	Salida Madrid
R-2	17,1	Madrid (enlace M-50)	37,5	Meco	16,00-22,00	Salida Madrid



A-3	13	Madrid (enlace M-50)	80,4	Tarancón	16,00-22,00	Salida Madrid
R-3	7,3	Madrid (enlace M-50)	29,4	Arganda	16,00-22,00	Salida Madrid
A-4	17,3	Madrid (enlace M-50)	62	Ocaña	16,00-22,00	Salida Madrid
R-4	0	Madrid (enlace M-50)	52,5	Dos Barrios	16,00-22,00	Salida Madrid
A-5	15,6	Madrid (enlace M-50)	106	Talavera de la Reina	16,00-22,00	Ambos sentidos
R-5	15	Arroyomolinos (enlace AP-41)	30,5	Navalcarnero	16,00-22,00	Salida Madrid
N-VI	42,5	Collado Villalba	62,5	San Rafael	16,00-22,00	Salida Madrid
M-501	4	Madrid (enlace M-50)	59,5	San Martín de Valdeiglesias	16,00-22,00	Salida Madrid

Sábado 3 de diciembre (festividad Constitución e Inmaculada)						
	Inicio		Final			
Ctra.	P.K.	Población	P.K.	Población	Duración	Sentido
A-6/AP-6	11,65	Madrid (enlace M-40)	61,3	San Rafael	8,00-15,00	Salida Madrid
A-1	11,8	Madrid (enlace M-40)	50	Venturada	8,00-15,00	Salida Madrid
A-2	18,3	Madrid (enlace M-45)	38,7	Meco	8,00-13,00	Salida Madrid
R-2	17,1	Madrid (enlace M-50)	37,5	Meco	8,00-13,00	Salida Madrid
A-3	13	Madrid (enlace M-50)	80,4	Tarancón	8,00-13,00	Salida Madrid
R-3	7,3	Madrid (enlace M-50)	29,4	Arganda	8,00-13,00	Salida Madrid
A-4	17,3	Madrid (enlace M-50)	62	Ocaña	8,00-13,00	Salida Madrid
R-4	0	Madrid (enlace M-50)	52,5	Dos Barrios	8,00-13,00	Salida Madrid
A-5	15,6	Madrid (enlace M-50)	106	Talavera de la Reina	8,00-15,00	Ambos sentidos
R-5	15	Arroyomolinos (enlace AP-41)	30,5	Navalcarnero	8,00-15,00	Salida Madrid
N-VI	42,5	Collado Villalba	62,5	San Rafael	8,00-15,00	Salida Madrid
M-501	4	Madrid (enlace M-50)	59,5	San Martín de Valdeiglesias	8,00-13,00	Salida Madrid

Jueves 8 de diciembre						
	Inicio		Final			
Ctra.	P.K.	Población	P.K.	Población	Duración	Sentido
A-8	169	Laredo	139,2	Castro-Urdiales	16,00-22,00	Bilbao





<b>Domingo 11 de diciembre (festividad Constitución e Inmaculada)</b>						
	<b>Inicio</b>		<b>Final</b>			
<b>Ctra.</b>	<b>P.K.</b>	<b>Población</b>	<b>P.K.</b>	<b>Población</b>	<b>Duración</b>	<b>Sentido</b>
A-1	118,3	Boceguillas	11,8	Madrid (enlace M-40)	16,00-22,00	Entrada Madrid
A-2	102	Almadrones	10,8	Madrid (enlace M-40)	16,00-22,00	Entrada Madrid
A-3	177	Atalaya del Cañavate	6,9	Madrid (enlace M-40)	16,00-24,00	Entrada Madrid
A-3	25	Arganda (salida 25)	80,4	Tarancón	16,00-24,00	Salida Madrid
A-4	122	Madridejos	6,7	Madrid (enlace M-40)	16,00-22,00	Entrada Madrid
A-5	126	Talavera de la Reina	11,8	Madrid (enlace M-40)	16,00-24,00	Entrada Madrid
A-5	15,6	Madrid (enlace M-50)	126	Talavera de la Reina	16,00-24,00	Salida Madrid
A-6	123	Arévalo	110	Adanero	16,00-24,00	Entrada Madrid
AP-6	110	Adanero	60,5	San Rafael	16,00-24,00	Entrada Madrid
A-6	22,3	Las Rozas (enlace M-50)	6,8	Madrid	16,00-24,00	Entrada Madrid
N-VI	110	Adanero	42,5	Collado Villalba	16,00-24,00	Entrada Madrid
AP-51	104,8	Ávila	81,8	Villacastín (enlace AP-6)	16,00-24,00	Entrada Madrid
AP-61	88,55	Segovia	61,50	San Rafael (enlace AP-6)	16,00-24,00	Entrada Madrid
N-110	246	Berrocalejo Aragona	228	Villacastín (enlace AP-6)	16,00-24,00	Entrada Madrid
N-603	74,9	Otero de Herreros	64	San Rafael (enlace AP-6)	16,00-24,00	Entrada Madrid
M-501	59,5	S. Martín de Valdeiglesias	0	Madrid (enlace M-40)	16,00-22,00	Entrada Madrid
A-3	177	Atalaya del Cañavate	352	Valencia	13,00-22,00	Entrada Valencia
A-3	352	Valencia	298	Requena	13,00-22,00	Salida de Valencia
N-630	29,5	Oviedo	87,1	Límite provincias Asturias-León	18,00-23,00	Ambos sentidos
N-634	552,53	Límite provincias Lugo-Asturias	622	Vilalba	18,00-23,00	Ambos sentidos
A-8	169	Laredo	139,2	Castro-Urdiales	16,00-22,00	Bilbao

<b>Sábados 24 y 31 de diciembre (continuidad restricciones en Francia )</b>						
	<b>Inicio</b>		<b>Final</b>			
<b>Ctra.</b>	<b>P.K.</b>	<b>Población</b>	<b>P.K.</b>	<b>Población</b>	<b>Duración</b>	<b>Sentido</b>
A-15	134,5	Gorriti	139,76	Areso	22,00-24,00	Guipúzcoa
A-1	391	Ziordia	405,45	Alsasua	22,00-24,00	Álava/Guipúzcoa
N-121 A	65,5	Bera	68,44	Endarlatsa	22,00-24,00	Guipúzcoa
N-121 B	45	Arraioz	73,26	Dantxarinea	22,00-24,00	frontera Francia
N-135	21	Zubiri	66,49	Luzaide / Valcarlos	22,00-24,00	frontera Francia



Domingo 25 de diciembre (continuidad restricciones en Francia)						
	Inicio		Final			
Ctra.	P.K.	Población	P.K.	Población	Duración	Sentido
A-15	134,5	Gorriti	139,76	Areso	00,00-22,00	Guipúzcoa
A-1	391	Ziordia	405,45	Alsasua	00,00-22,00	Álava/Guipúzcoa
N-121 A	65,5	Bera	68,44	Endarlatsa	00,00-22,00	Guipúzcoa
N-121 B	45	Arraioz	73,26	Dantxarinea	00,00-22,00	frontera Francia
N-135	21	Zubiri	66,49	Luzaide / Valcarlos	00,00-22,00	frontera Francia



### **ANEXO III**

#### **-MERCANCÍAS PELIGROSAS: MATERIAS EXENTAS-**

a) Materias totalmente exentas de las prohibiciones establecidas en el punto B.2.3 del texto dispositivo de esta Resolución, de modo permanente y sin necesidad de ser solicitada, tanto al propio transporte de la mercancía peligrosa de que se trate, como en lo relativo al idéntico itinerario utilizado en la ida y vuelta del mencionado transporte)

<b>Mercancías</b>	<b>Condiciones del transporte</b>
-Gases licuados de uso domestico, embotellado o en cisterna, bien para su transporte a puntos de distribución o para reparto a consumidores.	Las previstas en el ADR para cada producto
-Materias destinadas al aprovisionamiento de estaciones de servicio, incluidos los combustibles destinados a centros de consumo propio para el aprovisionamiento de vehículos de transporte por carretera.  -Combustibles con destino a puertos, aeropuertos y bases estacionales de aeronaves de lucha contra incendios (*) con la finalidad de abastecer buques y aeronaves.  -Combustibles para abastecimiento al transporte ferroviario y gasóleos de calefacción para uso doméstico.	Las previstas en el ADR para cada producto
-Gases necesarios para el funcionamiento de centros sanitarios, así como gases transportados a particulares para asistencia sanitaria domiciliaria, cuando se acredite que se transportan a estos destinos, y que no puede realizarse el transporte otro día de la semana.	Las previstas en el ADR para cada producto

(\*) El Ministerio de Agricultura, Alimentación y Medio Ambiente, y las Comunidades Autónomas comunicarán al Organismo Autónomo Jefatura Central de Tráfico con la suficiente antelación, la ubicación, accesos y periodo de funcionamiento de las bases estacionales de aeronaves para la lucha contra incendios.



b) Materias que pueden ser eximidas mediante autorización especial de la prohibición a que hace referencia el primer párrafo del epígrafe B.2.1 correspondiente al apartado primero del texto dispositivo de esta Resolución, siempre y cuando se solicite y justifique la necesidad de circular:

<b>Mercancías</b>	<b>Condiciones del transporte</b>
-Productos indispensables para el funcionamiento continuo de centros industriales.	Las previstas en el ADR para cada producto
-Productos con origen o destino en centros sanitarios no contemplados en el apartado a).	Las previstas en el ADR para cada producto
-Transportes de mercancías peligrosas hacia o desde los puertos marítimos y aeropuertos cuando inevitablemente tengan que circular las fechas objeto de prohibición.	Las previstas en el ADR para cada producto
-Material de pirotecnia.	Las que sean impuestas en la autorización
-Otras materias que, por circunstancias de carácter excepcional, se considere indispensable sean transportadas.	Las que sean impuestas en la autorización



## ANEXO IV

### - RED DE ITINERARIOS PARA MERCANCÍAS PELIGROSAS (RIMP) -

CARRETERA	RECORRIDO
A-1	MADRID (M-50) - BURGOS
AP-1	BURGOS - MIRANDA DE EBRO
A-1	MIRANDA EBRO-L.P. ÁLAVA / L.P. ÁLAVA-L.P. GUIPÚZCOA
R-2	MADRID - TARACENA
A-2 (*)	MADRID (M-45) - TARACENA
A-2	TARACENA - ZARAGOZA
AP-2	ZARAGOZA - L.P. LLEIDA
R-3	MADRID - ARGANDA
A-3 (*)	MADRID (M-50) - ARGANDA
A-3	ARGANDA - VALENCIA
R-4	MADRID - DOSBARRIOS
A-4 (*)	MADRID (M-50) - DOSBARRIOS
A-4	DOSBARRIOS - SEVILLA
AP-4	SEVILLA - SALIDA pk.101/ N-IV(pk.658,5)-PTO. REAL
A-4	PTO REAL-S.FERNANDO (TRES CAMINOS pk.12 CA-33)
R-5	MADRID - NAVALCARNERO
A-5 (*)	MADRID (M-50) -NAVALCARNERO
A-5	NAVALCARNERO-FRT.PORTUGAL
CM-41	VALMOJADO (A-5) - YUNCOS (AP-41)
A-6/AP-6	MADRID - A CORUÑA
AP-7	L.P. TARRAGONA - MONFORTE
CS-22	PTO.GRAO (CASTELLÓN) - ENLACE N-340/AP-7
A-77	ENLACE AP-7 - ENLACE A-70
A-70	ENLACE A-77 - ENLACE A-7
AP-7	CREVILLENTE - VERA (A-7)
RM-2	A-7- CAMP.CARTAGENA (A-30)
RM-3	TOTANA (A-7) - MAZARRÓN

CARRETERA	RECORRIDO
CT-32/ CT-33/CT-34	A-30 - AP-7 / CARTAGENA / ESCOMBRERAS
RM-15	CARAVACA CRUZ-ENLACE A-7
CM-211	MINGLANILLA - ALMODÓVAR
CM-220	ALMODÓVAR PINAR - CUENCA
N-320	CUENCA - GUADALAJARA
A-44	BAILÉN - JAÉN - GRANADA - VÉLEZ BENAUDALLA (A-7)
A-32	BAILÉN (A-44) - ÚBEDA (N-322)
A-316	JAÉN (A-44) - ÚBEDA (N-322)
N-330	ALMANSA - REQUENA (A-3)
A-23	SAGUNTO- CONGOSTO ISUELA
N-330/A-23	CONGOSTO ISUELA - FRONTRA. FRANCIA
N-234	CALAMOCHA - SORIA
A-92M	ENTRE A-92 y A-45
A-45	CÓRDOBA (A-4) - ALTO PEDRIZAS (AP-46)
AP-46	A-45 (ALTO PEDRIZAS) - MÁLAGA
A-381	JEREZ F. (AP-4) -ALGECIRAS
A-382/A-384	JEREZ F. (AP-4) -ANTEQUERA
CA-33	CÁDIZ - SAN FERNANDO
A-48	SAN FERNANDO - VEJER
N-340	VEJER - ALGECIRAS
A-7	ALGECIRAS - GUADIARO
AP-7	GUADIARO - TORREMOLINOS
A-7	TORREMOLINOS - MURCIA - MONFORTE
N-400	TOLEDO - OCAÑA (R-4)
A-40	OCAÑA (R-4) - CUENCA
AP-41	MADRID (R-5) - MOCEJÓN (A-40)
TO-22/A-42	MOCEJÓN (AP-41) - TOLEDO (CM-42)



RM-11	LORCA (A-7) - ÁGUILAS (AP-7)
RM-19	Pto. CADENA (A-30) - S. JAVIER (AP-7)
RM-23	ENLACE RM-2 - RM-3
A-8	L.P. VIZCAYA - BAAMONDE (A-6)
S-30	A-67 (SANTANDER) - A-8
A-64	VILLAVICIOSA (A-8) - OVIEDO
AP-9F/AP-9	FERROL - A CORUÑA - TUI
FE-15	ACCESO NORTE PUERTO FERROL
FE-12/AG-64	FERROL - VILALBA (A-8)
AC-10	PUERTO A CORUÑA - AC-11
AC-11	A CORUÑA - AP-9 / AC-12
AC-12	A CORUÑA - S. PEDRO DE NOS (N-VI)
AC-14	A CORUÑA - LEDOÑO (A-6)
AP-53/AG-53	SANTIAGO-DOZÓN-TOÉN (A-52)
A-54/SC-21	SANTIAGO-AEROP. LAVACOLLA
AG-59	SANTIAGO (AP-53) - A RAMALLOSA
AG-56	SANTIAGO (AP-9) - BRIÓN
AG-55	A CORUÑA - CARBALLO
AG-41	CURRO (AP-9) - SANXENXO
AG-31	A-52 - CELANOVA
AG-11	PADRÓN (AP-9) - RIBEIRA
AP-9V	TEIS - VIGO
A-75	VERIN (A-52) - FRONTERA PORTUGAL
AP-15	AP-68 - IRURTZUN
NA-5001	IMÁRCOAIN (AP-15) - CENTRO TRANSPORTE DE PAMPLONA
A-15	IRURTZUN - L.P. GUIPÚZCOA
A-31	ATALAYA CAÑAV. - LA RODA
A-49	SEVILLA-FRONT. PORTUGAL
A-52	BENAVENTE - O PORRIÑO
A-66	SERÍN (A-8) - CAMPOMANES
AP-66	CAMPOMANES - LEÓN (N-120)

CM-4017/ N-401	MORA (CM-42) - LOS YÉBENES (N-401) - CIUDAD REAL
TO-21	ENLACE A-40-ENLACE CM-40
CM-40	CIRCUNVALACIÓN TOLEDO
A-40	MOCEJÓN (AP-41) - MAQUEDA
N-403	MAQUEDA - ÁVILA
N-420	MONTORO - PUERTOLLANO
A-41	PUERTOLLANO - CIUDAD REAL
CM-420	A-43 (DAIMIEL) - A-4 (PTO. LÁPICE)
N-420	A-3 (LA ALMARCHA) - CUENCA - N-330 - TERUEL
N-430	A-5 (MÉRIDA) - CIUDAD REAL
EX-A2	MIAJADAS - RUECAS (N-430)
A-43	CIUDAD REAL - MANZANARES - ATALAYA CAÑAVATE
CM-42	TOLEDO (A-42) - TOMELLOSO
A-35	ALMANSA - XÁTIVA
A-7	A-77 (ENLACE AP-7) - VALENCIA
CV-35	VALENCIA (A-7) - CASINOS
V-31	ENLACE V-30 (VALENCIA) - A-7 (SILLA)
V-30	PUERTO VALENCIA - A-7
A-7	SAGUNTO (AP-7) - NULES
CV-10	NULES - BENLLOCH (CV-13)
N-432	BADAJOS - CÓRDOBA
N-433	EL GARROBO (ENLACE A-66) - FRONTERA PORTUGAL
N-435	HUELVA - N-432 (LA ALBUERA)
EX-A1	A-5 (NAVALMORAL) - MORALES
A-58	TRUJILLO - CÁCERES
A-50	ÁVILA (A-51) - SALAMANCA
N-550	REDONDELA - A-52
A-55	VIGO - TUI
VG-20/AG-57	VIGO - BAIONA - AP-9
N-552	REDONDELA - VIGO
A-231	ONZONILLA (A-66) - BURGOS



A-66	LEÓN (N-120) - SEVILLA (SE-30)
AP-68	ZARAGOZA - L.P. ÁLAVA
A-8028	SE-30 - ENLACE A-92
A-92	SEVILLA - ALMERÍA
A-92-N/A-91	GUADIX - Pto. LUMBRERAS
AP-51	ÁVILA - A-6 (VILLACASTÍN)
A-15/SO-20	MEDINACELI (A-2) - SORIA
N-111	SORIA - AP-68 (LOGROÑO)
AP-71	LEÓN - ASTORGA
N-120/OU-11	PONFERRADA-OURENSE (A-52)
N-122[A-11]	SORIA - TUDELA DE DUERO
A-11	TUDELA DUERO - VALLADOLID
A-11	TORDESILLAS - ZAMORA
N-122	ZAMORA- FRONTRA. PORTUGAL
A-22	L.P. LLEIDA - SIÉTAMO
N-240	SIÉTAMO - HUESCA
N-240/A-21	JACA - L.P. NAVARRA
A-21	L.P. ZARAGOZA - NOÁIN (AP-15)
A-10	ENLACE AP-15 / A-15 - ALSASUA (A-1)
A-12	CIZUR (A-15) - Pk. 78,18 (LÍMITE DE COMUNIDADES NAVARRA-LA RIOJA)
A-12	LOGROÑO (LO-20) - STO. DOMINGO CALZADA
AP-36	OCAÑA - LA RODA
A-31	LA RODA - ALICANTE
A-30	ALBACETE-pk. 137 (ENLACE A-7)
MU-30	ALCANTARILLA (ENLACE A-7) - EL PALMAR (ENLACE MU-31)
MU-31	EL PALMAR (ENLACE MU-30) - pk.150 DE A-30
A-30	Pk.150 (ENLACE MU-31) - CARTAGENA (CT-33)
A-33	BLANCA (A-30) - JUMILLA

N-601/VA-12	ADANERO - VALLADOLID
AP-61	AP-6 (SAN RAFAEL)-SEGOVIA
A-601	VALLADOLID - SEGOVIA
A-67	S-30 (SANTANDER) - VTA.BAÑOS
A-610	PALENCIA - MAGAZ (A-62)
CL-615	ENLACE A-65 / CL-613 / CL-615 (PALENCIA)-CARRIÓN
A-65	PALENCIA - ENLACE N-610
A-62	BURGOS-F.OÑORO (pk.350,3)
N-620	FUENTES OÑORO (pk.347,5)-FRONT.PORTUGAL (pk.351,7)
CM-4134	PUERTOLLANO-ENLACE N-420
CM-413	ARGAMASILLA CTV.-CM-4111
CM-4111	CM-413- ALMURADIEL (A-4)
CM-45	CIUDAD REAL (A-41) - ALMAGRO (CM-412)
A-38	CIRCUNVALACIÓN DE SUECA
M-607	M-40 (ARCO NORTE) - COLMENAR VIEJO
M-40	ENTRE pk.57 y pk.3 (6 km. DEL ARCO NORTE )
M-40	ENTRE pk.29 y pk.46 (17 km. DEL ARCO OESTE )
M-45/M-50	CIRCUNVALACIÓN MADRID
Z-40	CIRCUNVALACIÓN ZARAGOZA
SA-20	RONDA SUR SALAMANCA
SE-20/SE-30 /SE-40	CIRCUNVALACIÓN SEVILLA
CA-35	CIRCUNVALACIÓN CÁDIZ
BU-30	CIRCUNVALACIÓN BURGOS
SC-20	CIRCUNVALACIÓN SANTIAGO
SG-20	CIRCUNVALACIÓN SEGOVIA
VA-30	CIRCUNVAL. VALLADOLID
A-51	CIRCUNVALACIÓN ÁVILA

(\*)Solamente se podrá circular entre las 0:00 y 6:00 horas.



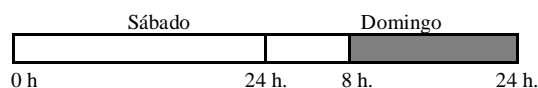
## ANEXO V

### 1º.- RESTRICCIONES COMUNES:

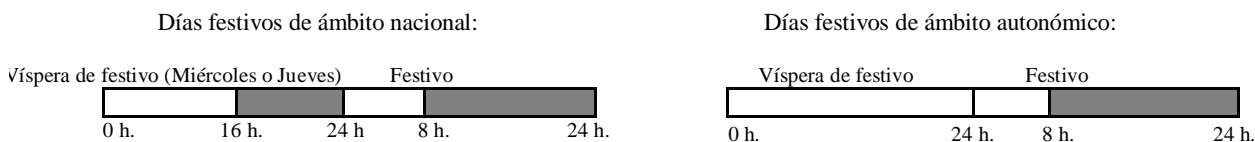
#### - Por fechas en todas las carreteras


- Los domingos y los días festivos de ámbito nacional o de ámbito autonómico, desde las ocho hasta las veinticuatro horas dentro de la circunscripción correspondiente -nacional o de Comunidad Autónoma-.
- Los miércoles o jueves vísperas de días festivos de ámbito nacional, desde las dieciséis hasta las veinticuatro horas.

#### Fines de semana



#### Días festivos



 Periodo restringido

- En caso de coincidir varios días festivos consecutivos, incluidos los domingos, dentro del ámbito territorial correspondiente, las restricciones se aplicarán en el primero de ellos solamente desde las ocho hasta las quince horas, y en el último la correspondiente a domingo o día festivo, quedando el resto de días festivos sin restricción.

Además, en la víspera del primer día festivo, distinto de sábado, se aplicará la restricción desde las dieciséis hasta las veinticuatro horas.





## 2º.- RESTRICCIONES ESPECÍFICAS:

A) Mercancías peligrosas (apartado B.2.1 del texto dispositivo)

- Por fechas en todas las carreteras

Fechas	Horas
Domingo 27 de marzo	08:00 a 24:00 horas
Viernes 29 de julio	16:00 a 24:00 horas
Sábado 30 de julio	08:00 a 15:00 horas
Lunes 1 de agosto	08:00 a 15:00 horas

- Por fechas en determinadas carreteras:

CARRETERA	PUNTOS KILOMÉTRICOS	POBLACIÓN	PROVINCIA	HORARIO RESTRINGIDO
M-40 (CRECIENTE)	PK.46 AL 57 (TÚNELES DEL PARDO)	MADRID	MADRID	DE 7:00 a 10:00 h. (DÍAS LABORABLES)
M-40 (DECRECIENTE)	PK.57 AL 46 (TÚNELES DEL PARDO)	MADRID	MADRID	DE 18:00 a 21:00 h. (DÍAS LABORABLES)
M-40 (DECRECIENTE)	PK.25 AL 9 (DE A-42 a A-2)	MADRID	MADRID	DE 7:00 a 10:00 h. (DÍAS LABORABLES)
M-40 (CRECIENTE)	PK.9 AL 25 (DE A-2 a A-42)	MADRID	MADRID	DE 18:00 a 21:00 h. (DÍAS LABORABLES)
M-50 (CRECIENTE)	PK.68,9 AL 74,1 (TÚNELES BOADILLA- VALDEPASTORES)	BOADILLA DEL MONTE	MADRID	DE 7:00 a 10:00 h. (DÍAS LABORABLES)
M-50 (DECRECIENTE)	PK.77,7 AL 72,7 (TÚNELES BOADILLA- VALDEPASTORES)	BOADILLA DEL MONTE	MADRID	DE 18:00 a 21:00 h. (DÍAS LABORABLES)
M-111	PK.1,1 AL 5,0 (TÚNEL BARAJAS)	BARAJAS	MADRID	DE 6:00 a 23:00 h. (TODOS DÍAS DEL AÑO)
N-330	PK. 666,7 AL 672,5 (TÚNEL DE SOMPORT)	CANFRANC	HUESCA	Resolución de 2 de septiembre de 2010, de la Dirección General de Tráfico (B.O.E. del 15 de septiembre).
N-433	PK. 35,4 AL 104,2 (ENLACE N-435)	EL GARROBO- JABUGO	SEVILLA- HUELVA	SÁBADOS DE 11:00 a 22:00 h (MESES DE NOVIEMBRE Y DICIEMBRE)
N-443	PK. 2,3 AL 6 (PUENTE JOSÉ LEÓN DE CARRANZA)	CÁDIZ	CÁDIZ	DE 0:00 a 24:00 h. (TODOS DÍAS DEL AÑO)



B) Vehículos que precisan autorización complementaria de circulación (apartado B.3.1 del texto dispositivo)

- Por fechas en todas las carreteras

Fechas	Horas
Domingo 27 de marzo	08:00 a 24:00 horas
Lunes 28 de marzo	08:00 a 24:00 horas
Viernes 29 de julio	16:00 a 24:00 horas
Sábado 30 de julio	08:00 a 15:00 horas
Lunes 1 de agosto	08:00 a 15:00 horas

- En acceso a ciudades los días laborables:

PROVINCIA	CARRETERA	PUNTOS KILOMÉTRICOS	SENTIDO	HORARIO RESTRINGIDO
MADRID(*)	A-1	PK. 11,8 AL 50	DECRECIENTE	07:00 a 09:00 horas
			CRECIENTE	18:00 a 20:00 horas
MADRID(*)	A-2	PK. 10,8 AL 38	DECRECIENTE	07:00 a 09:00 horas
			CRECIENTE	18:00 a 20:00 horas
MADRID(*)	A-3	PK. 7 AL 40	DECRECIENTE	07:00 a 09:00 horas
			CRECIENTE	18:00 a 20:00 horas
MADRID(*)	A-4	PK. 6,7 AL 30	DECRECIENTE	07:00 a 09:00 horas
			CRECIENTE	18:00 a 20:00 horas
MADRID(*)	A-42	PK. 6,2 AL 27,5	DECRECIENTE	07:00 a 09:00 horas
			CRECIENTE	18:00 a 20:00 horas
MADRID(*)	A-5	PK. 11,2 AL 35	DECRECIENTE	07:00 a 09:00 horas
			CRECIENTE	18:00 a 20:00 horas
MADRID(*)	A-6	PK. 6,8 AL 39,5	DECRECIENTE	07:00 a 09:00 horas
			CRECIENTE	18:00 a 20:00 horas
MADRID(*)	M-607	PK. 9,2 AL 39,4	DECRECIENTE	07:00 a 09:00 horas
			CRECIENTE	18:00 a 20:00 horas



MADRID(*)	M-40	PK. 0 AL 61,3	AMBOS SENTIDOS	07:00 a 09:00 horas
			AMBOS SENTIDOS	18:00 a 20:00 horas
MADRID(*)	M-45	PK. 0 AL 31	AMBOS SENTIDOS	07:00 a 09:00 horas
			AMBOS SENTIDOS	18:00 a 20:00 horas
MADRID(*)	M-50	PK. 0 AL 84,5	AMBOS SENTIDOS	07:00 a 09:00 horas
			AMBOS SENTIDOS	18:00 a 20:00 horas
MADRID(*)	M-501	PK. 0 AL 21,7	DECRECIENTE	07:00 a 09:00 horas
			CRECIENTE	18:00 a 20:00 horas
MADRID(*)	M-505	PK. 0 AL 29,5	DECRECIENTE	07:00 a 09:00 horas
			CRECIENTE	18:00 a 20:00 horas
MADRID(*)	M-506	PK. 0 AL 53	AMBOS SENTIDOS	07:00 a 09:00 horas
			AMBOS SENTIDOS	18:00 a 20:00 horas
SEVILLA	SE-30	PK. 10 AL 12	AMBOS SENTIDOS	07:00 a 10:00 horas
			AMBOS SENTIDOS	13:00 a 16:30 horas

(\*) excepto en el mes de agosto

C) Maquinaria de servicio automotriz, grúa de elevación  
(apartado B.3.1 del texto dispositivo)

- Por fechas en todas las carreteras

Fechas	Horas
Domingo 27 de marzo	08:00 a 24:00 horas
Viernes 29 de julio	16:00 a 24:00 horas
Sábado 30 de julio	08:00 a 15:00 horas
Lunes 1 de agosto	08:00 a 15:00 horas



## **ANEXO VI**

### **- INTERRUPCIÓN DE OBRAS EN CARRETERA CON MOTIVO DE LAS CIRCUNSTANCIAS O CARACTERÍSTICAS ESPECIALES DEL TRÁFICO DURANTE EL AÑO 2016 - (apartado F de esta Resolución)**

Con motivo de las Operaciones de Tráfico previstas para el año 2016 se solicitará a los Organismos titulares de carreteras:

#### ***A:- Suspensión de obras que afecten a la plataforma de circulación y zona de influencia.***

##### **- Semana Santa:**

- Desde las 13:00 horas del viernes 18 de marzo, hasta las 24:00 horas del domingo 20 de marzo.
- Desde las 10:00 horas del miércoles 23 de marzo, hasta las 24:00 horas del viernes 25 de marzo.
- Desde las 8:00 horas hasta las 24:00 horas del domingo 27 de marzo.
- Desde las 8:00 horas hasta las 24:00 horas del lunes 28 de marzo, en Aragón, Castilla-La Mancha, Castilla y León, Comunidad Valenciana, Madrid, Murcia, Navarra, La Rioja y provincia de Jaén.
- Desde las 8:00 horas hasta las 15:00 horas del martes 29 de marzo, en la autovía A-62 tramo Tordesillas-Burgos, sentido Burgos.

##### **- 1º de mayo:**

- Desde las 13:00 horas del viernes 29 de abril, hasta las 24:00 horas del domingo 1 de mayo.
- Desde las 8:00 horas hasta las 24:00 horas del lunes 2 de mayo en las Comunidades de Andalucía, Aragón, Asturias, Castilla-La



Mancha, Castilla y León, Extremadura y Madrid.

- **1ª Operación del verano:**

- Desde las 13:00 horas del viernes 1 de julio, hasta las 24:00 horas del domingo 3 de julio.

- **1º de agosto:**

- Desde las 13:00 horas del viernes 29 de julio, hasta las 24:00 horas del lunes 1 de agosto.

- **15 de agosto:**

- Desde las 13:00 horas del viernes 12 de agosto, hasta las 24:00 horas del lunes 15 de agosto.

- **Retorno del verano:**

- Desde las 13:00 horas del viernes 26 de agosto, hasta las 24:00 horas del domingo 28 de agosto.

- **Todos los Santos:**

- Desde las 13:00 horas del viernes 28 de octubre, hasta las 24:00 horas del domingo 30 de octubre.
- Desde las 8:00 horas hasta las 24:00 horas del martes 1 de noviembre.

- **Constitución-Inmaculada:**

- Desde las 13:00 horas del viernes 2 de diciembre, hasta las 24:00 horas del domingo 4 de diciembre.
- Desde las 13:00 horas del lunes 5 de diciembre, hasta las



24:00 horas del martes 6 de diciembre.

- Desde las 13:00 horas del miércoles 7 de diciembre, hasta las 24:00 horas del jueves 8 de diciembre.
- Desde las 13:00 horas del viernes 9 de diciembre, hasta las 24:00 horas del domingo 11 de diciembre.

***B:- Suspensión de obras que afecten a la plataforma de circulación:***

**En Fines de semanas:**

- Fines de semanas especiales correspondientes al Verano-2016, los comprendidos entre el viernes 1 de julio y el domingo 11 de septiembre:
  - Desde las 13:00 horas de los viernes, hasta las 24:00 horas de los domingos en los siguientes fines de semana del verano:

8, 9 y 10 de julio	5, 6 y 7 de agosto	2, 3 y 4 de septiembre
15, 16 y 17 de julio	19, 20 y 21 de agosto	9, 10 y 11 de septiembre
22, 23 y 24 de julio		

- Resto de fines de semana del año 2016.
  - En general, salvo autorización expresa por necesidades de urgencia, desde las 13:00 horas de los viernes, hasta las 24:00 horas de los domingos.

**En Festividades dentro del ámbito territorial de las Comunidades**

**Autónomas:**

- Festividades que afectan a Comunidades Autónomas y su zona de influencia:
  - En la Comunidad de Andalucía, desde las 13:00 horas del viernes 26 de febrero, hasta las 24:00 horas del lunes 29 de



febrero.

- En la Comunidad de Castilla-La Mancha, desde las 13:00 horas del miércoles 25 de mayo, hasta las 24:00 horas del martes 31 de mayo.
  - En las Comunidades de Murcia y La Rioja, desde las 13:00 horas del miércoles 8 de junio, hasta las 24:00 horas del jueves 9 de junio.
  - En la Comunidad Foral de Navarra, desde las 00:00 horas del miércoles 6 de julio, hasta las 24:00 horas del domingo 10 de julio.
  - En las Comunidades de Castilla-La Mancha, Galicia, Madrid, Navarra y La Rioja, y en la provincia de Jaén, desde las 13:00 horas del viernes 22 de julio, hasta las 24:00 horas del lunes 25 de julio.
  - En las Comunidades de Asturias y Extremadura, desde las 13:00 horas del miércoles 7 de septiembre, hasta las 24:00 horas del jueves 8 de septiembre.
  - En las Comunidades de Castilla-La Mancha y Madrid, y provincias de Jaén y Segovia, desde las 13:00 horas del jueves 8 de septiembre, hasta las 24:00 horas del domingo 11 de septiembre.
- Festividades que afectan a una Comunidad Autónoma:
- En general, desde las 13:00 horas de la víspera del día festivo en estas Comunidades, hasta las 24:00 horas del día festivo.



## **ANEXO VII**

**1º.- FECHAS Y TRAMOS DE AUTOPISTAS Y AUTOVÍAS POR LOS QUE NO PODRÁN REALIZAR ADELANTAMIENTOS LOS VEHÍCULOS O CONJUNTO DE VEHÍCULOS DE MÁS DE 7.500 KILOGRAMOS DE MASA MÁXIMA AUTORIZADA (M.M.A.) O MASA MÁXIMA DE CONJUNTO (M.M.C). (apartado D.2 de esta Resolución)**

<b>Domingo 27 y Lunes 28 de marzo, y Lunes 15 de agosto</b>						
	<b>Inicio</b>		<b>Final</b>			
<b>Ctra.</b>	<b>P.K.</b>	<b>Población</b>	<b>P.K.</b>	<b>Población</b>	<b>Duración</b>	<b>Sentido</b>
A-1	157	Aranda de Duero	235	Burgos	18:00 ó 22:00 h.	Ambos sentidos
A-2	102	Almadrones	150	Medinaceli	18:00 ó 22:00 h.	Ambos sentidos
A-2	292	La Muela	330	Zaragoza	18:00 ó 22:00 h.	Ambos sentidos
A-3	177	Atalaya del Cañavate	242	Minglanilla	18:00 ó 22:00 h.	Ambos sentidos
A-3	290	Requena	352	Valencia	18:00 ó 22:00 h.	Ambos sentidos
A-4	170	Manzanares	292	Bailén	18:00 ó 22:00 h.	Ambos sentidos
A-4	360	Montoro	455	Écija	18:00 ó 22:00 h.	Ambos sentidos
A-4	505	Carmona	558	Sevilla	18:00 ó 22:00 h.	Ambos sentidos
A-5	177	Navalmoral de la Mata	345	Mérida	18:00 ó 22:00 h.	Ambos sentidos
A-6	123	Arévalo	277	Límite provincias Zamora-León	18:00 ó 22:00 h.	Ambos sentidos
A-6	500	Lugo	593	Arteixo	18:00 ó 22:00 h.	Ambos sentidos
A-7	103	Algeciras	242	Málaga	18:00 ó 22:00 h.	Ambos sentidos
A-7	242	Málaga	295	Nerja	18:00 ó 22:00 h.	Ambos sentidos
A-7	405	El Ejido	460	Almeria	18:00 ó 22:00 h.	Ambos sentidos
A-7	541	Orihuela	637	Lorca	18:00 ó 22:00 h.	Ambos sentidos
A-7	506	Monforte del Cid (Enlace A-31)	523	Elche	18:00 ó 22:00 h.	Ambos sentidos
A-7	278	Nules	399	Xàtiva	18:00 ó 22:00 h.	Ambos sentidos
A-8	170	Laredo	200	Solares	18:00 ó 22:00 h.	Ambos sentidos
A-8	230	Torrelavega	250	Cabezón de la Sal	18:00 ó 22:00 h.	Ambos sentidos
A-8	360	Villaviciosa	420	Avilés	18:00 ó 22:00 h.	Ambos sentidos
A-23	0	Sagunto	31	Segorbe	18:00 ó 22:00 h.	Ambos sentidos
A-23	290	Zaragoza	357	Huesca	18:00 ó 22:00 h.	Ambos sentidos
A-30	110	Blanca (A-33)	135	Murcia	18:00 ó 22:00 h.	Ambos sentidos
A-31	30	Enlace AP-36	90	Chinchilla de Montearagon	18:00 ó 22:00 h.	Ambos sentidos
A-31	185	Villena	239	Alicante	18:00 ó 22:00 h.	Ambos sentidos





A-35	0	Almansa	44	Xátiva	18:00 ó 22:00 h.	Ambos sentidos
A-42	19	Parla	68	Toledo	18:00 ó 22:00 h.	Ambos sentidos
A-44	0	Bailén	50	La Guardía de Jaén	18:00 ó 22:00 h.	Ambos sentidos
A-44	101	L.P Jaén-Granada	145	El Padul	18:00 ó 22:00 h.	Ambos sentidos
A-52	112	Límite provincias Zamora-Ourense	0	Benavente	18:00 ó 22:00 h.	Ambos sentidos
A-52	190	Xinzo de Limia	305	O Porrño	18:00 ó 22:00 h.	Ambos sentidos
A-62	85	Palencia	150	Tordesillas	18:00 ó 22:00 h.	Ambos sentidos
A-66	12	Serín	65	Campomanes	18:00 ó 22:00 h.	Ambos sentidos
A-66	196	Límite provincias León-Zamora	391	Guijuelo	18:00 ó 22:00 h.	Ambos sentidos
A-66	795	Guillena	809	Sevilla	18:00 ó 22:00 h.	Ambos sentidos
A-67	170	Los Corrales de Buelna	205	Santander	18:00 ó 22:00 h.	Ambos sentidos
A-70	0	Alicante	31	Alicante	18:00 ó 22:00 h.	Ambos sentidos
A-92	0	Sevilla	40	El Arahal	18:00 ó 22:00 h.	Ambos sentidos
A-92	191	Loja	295	Guadix	18:00 ó 22:00 h.	Ambos sentidos
LO-20	0	Recajo	18	Logroño	18:00 ó 22:00 h.	Ambos sentidos
M-40	0	Madrid	61	Madrid	18:00 ó 22:00 h.	Ambos sentidos
M-45	0	Leganes	24	San Fernando de Henares	18:00 ó 22:00 h.	Ambos sentidos
M-50	0	San Sebastián de los Reyes	85	Las Rozas	18:00 ó 22:00 h.	Ambos sentidos
MA-20	0	Málaga	12	Málaga	18:00 ó 22:00 h.	Ambos sentidos
SE-30	0	Sevilla	22	Sevilla	18:00 ó 22:00 h.	Ambos sentidos
V-30	0	Valencia	17	Valencia	18:00 ó 22:00 h.	Ambos sentidos
VA-30	0	Cabezón de Pisuerga	21	Arroyo de la Encomienda	18:00 ó 22:00 h.	Ambos sentidos
Z-40	13	Zaragoza	34	Zaragoza	18:00 ó 22:00 h.	Ambos sentidos

**2º.- RESTRICCIONES TEMPORALES A LA CIRCULACIÓN PARA LA MEJORA DE LA SEGURIDAD VIAL EN TRAMOS CON ELEVADA SINIESTRALIDAD - (apartado D.3.1 de esta Resolución).**

Todos los <b>DÍAS</b> del año						
	<b>Inicio</b>		<b>Final</b>			
<b>Ctra.</b>	<b>P.K.</b>	<b>Población</b>	<b>P.K.</b>	<b>Población</b>	<b>Duración</b>	<b>Sentido</b>
N-340	957	Salida 278 de la A-7 (Nules)	997	Salida 997 a la AP-7 (Oropesa)	0,00-24,00	Ambos sentidos

## ANEXO VIII

- **ADHESIVO IDENTIFICADOR DE LOS TURISMOS CLASIFICADOS EN EL REGISTRO DE VEHÍCULOS DE LA DIRECCIÓN GENERAL DE TRÁFICO COMO CERO EMISIONES-** (apartado C.1 de esta Resolución).

Conforme el apartado C.1 de la presente Resolución, el adhesivo identificador de vehículos clasificados como cero emisiones es el que a continuación se detalla:



